


4

समाजवादी आवास योजना -2015 (गोमती इन्क्लेव) के अन्तर्गत आने वाले खसरो का विवरण :-

S.No.	Khasra No.	Total Area of Khasra (In Hect.)	Adhigrah it Area (Hect.)	Possession Taken (Hect.)	G.S. Land (Hect.)	In Gomti Enclave Samajwadi Awas area (In Hect.)
ग्राम- देवामऊ						
1	136	0.771	0.761	0.761		0.175030
2	138	0.610	0.610	0.610		0.310000
3	139	0.475	0.460	0.460		0.460000
4	140	0.240	0.240	0.240		0.240000
5	141	0.228	0.228	0.228		0.228000
6	142	0.680	0.680	0.680		0.680000
7	148	0.032	0.032	-	0.032	0.060000
8	168	0.678	0.678	0.678		0.325440
ग्राम- सेवई						
1	174	0.746	0.746	-	0.746	0.213877
Total		4.460	4.435	3.657	0.778	2.692347

Or 26923.47 Sqmt.


सहायक अभियन्ता 2/16
निर्माण खण्ड-15

उ०प्र० आवास एवं विकास परिषद
वृन्दावन योजना, लखनऊ

L2


D

परिग्रह-पत्र

1. योजना का नाम : सुल्तानपुर रोड भूमि विकास एवं गृहस्थान योजना, लखनऊ
2. ग्राम का नाम : देवामऊ परगना-बिजनौर तहसील व जिला-लखनऊ

शासन की विज्ञप्ति संख्या-2686/आठ-2-2007-04 एच0वी0/2005 दिनांक 05.12.07 के अन्तर्गत धारा-17 भूमि अध्याप्ति अधिनियम से अर्जित की जा रही भूमि में से 21.981 हेक्टेअर भूमि का कब्जा जिसका विवरण निम्नवत है तथा अर्जित भूमि पर स्थित परिसम्पत्तियों के सम्बन्ध में परिग्रह पत्रके पृष्ठ 4 पर प्रस्तर 2 व संलग्न सूची के अनुसार आज दिनांक 07-10-08 को उ0प्र0 आवास एवं विकास परिषद, लखनऊ को जरिए 1105सहायक अभियन्ता, निर्माण खण्ड-7, इन्दिरा नगर, लखनऊ को हस्तान्तरित किया जाता है :-

ग्राम-देवामऊ	खसरा सं०	क्षेत्रफल (हे० में)	अन्य विवरण
	95	0.382	
	96	0.132	
	98	0.689	
	99	0.256	
	100	0.435	
	103	0.251	
	104	0.250	
	109	0.004	
	125	0.556	
	126	0.180	
	128	0.013	
	129	0.230	
	130	0.202	
	131	0.291	
	132	0.177	
	133	0.274	
	134	0.986	
	138	0.610	
	139	0.46	
	140	0.240	
	141	0.228	
	142	0.680	
	143	0.582	
	144	0.442	
	145	0.039	
	146	0.039	
	Carry Over	8.628	



क्रमशः पेज...2 पर

सहायक अभियन्ता
निर्माण एवं संपत्तियाँ
उ०प्र० आवास एवं विकास परिषद, लखनऊ

B/F	8.628	
147	1.030	
149	0.038	
150	0.041	
151	0.042	
152	0.386	
153	0.641	
154	0.357	
155	0.087	
156	0.035	
157	0.098	
158	0.117	
159	0.001	
162	0.360	
163	0.252	
164	0.355	
165	0.278	
166	0.250	
168	0.678	
170	0.225	
171	0.306	
173	0.413	
174	0.093	
175	0.122	
176	0.058	
177	0.185	
178	0.016	
186	0.279	
187	0.519	
188	0.163	
189	0.271	
Carry Over	16.324	




[Handwritten Signature]

अपर जिलाधिकारी

भोजपुर जिला

जिला विकास परियोजना


	B/F	19.517	
	235	0.696	
	236	0.653	
	238	0.063	
	239	0.164	
	241	0.430	
	242	0.114	
	243	0.164	
	244	0.063	
	92/247	0.059	
	160/248	0.058	
	Total	21.981	



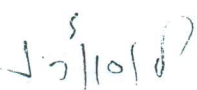
- नोट: 1 उपरोक्त भूमि के कास्तकारों को बाग-बहार एवं फसल को पकने पर उठा लेने की अनुमति दी जाती है, अब कोई फसल बोने एवं मिट्टी बेचने का अधिकार न होगा।
- 2 परिसम्पत्तियों के सम्बन्ध में संयुक्त सर्वे दिनांक 26.08.08 तथा नियोजन समिति की आख्या के दृष्टिगत वस्तुस्थिति की सूची (प्रति संलग्न) जो कि इस कब्जा प्रमाण पत्र का हिस्सा होगी, के कालम 5 व 12 पर अर्जन निकाय द्वारा की गयी टिप्पणी के अनुसार कार्यवाही की जायेगी।
- 3 नहर, सड़क, ग्राम समाज एवं समाधि, मन्दिर, मस्जिद व अन्य धार्मिक स्थल तथा सरकारी विभागों की भूमि को छोड़ कर कब्जा दिया जा रहा है।
- 4 उपरोक्त खसरा नम्बरों की उल्लिखित भूमि का कब्जा उपर्युक्त नोट के क्रमांक 1 से 4 के अधीन उ०प्र० आवास एवं विकास परिषद, लखनऊ (अर्जन निकाय) को आज दिनांक 7.10.08 को हस्तान्तरित किया गया।



(कौशल किशोर श्रीवास्तव)

अमीन
कार्यालय अपर जिलाधिकारी (भू०अ०)
उत्तर प्रदेश आवास एवं विकास परिषद,
कलेक्ट्रेट, लखनऊ
प्रतिहस्ताक्षरित



(रमेश चन्द्र यादव)

सहायक अभियन्ता
निर्माण खण्ड-7
उ०प्र० आवास एवं विकास परिषद, इन्दिरा नगर,
लखनऊ
प्रतिहस्ताक्षरित


(अमिताभ प्रकाश)

अपर जिलाधिकारी (भू०अ०)
उ०प्र० आवास एवं विकास परिषद
कलेक्ट्रेट, लखनऊ



(राजीव कुमार)

अधिसाषी अभियन्ता
निर्माण खण्ड-7
उ०प्र० आवास एवं विकास परिषद, इन्दिरा नगर,
लखनऊ।


सुल्तानपुर रोड योजना में धारा-32 के अधिसूचित क्षेत्र के अन्तर्गत ग्राम
समाज / नजूल / सीलिंग / सरकारी भूमि की सूची
ग्राम का नाम : सेवई, परगना बिजनौर, तहसील व जिला लखनऊ

क्र०सं०	खसरा संख्या	क्षेत्रफल (हे० में)	अन्य विवरण
1	2	3	4
30	153	0.025	नाली
31	154	0.016	चकमार्ग
32	162	0.019	चकमार्ग
33	168	0.061	नाली
34	169	0.134	चकमार्ग
35	170	0.062	मार्ग
36	174	0.746	मार्ग
37	178	0.240	खाद के गढडे
38	180	0.078	खलिहान
39	185	0.025	चकमार्ग
40	192	0.089	चकमार्ग
41	193	0.055	नाली
42	204	0.030	पुरानी परती
43	215	1.670	मतरुख
44	257	0.089	बंजर
45	260	0.104	बंजर
46	261	0.038	बंजर
47	268	0.028	पुरानी परती
48	274	0.038	मार्ग
49	276/4	0.202	बंजर
50	282	1.402	बंजर
51	288	0.077	मतरुख
52	289	0.012	बंजर
53	293	0.010	नाली
54	297	0.262	मतरुख
55	322	0.004	चकमार्ग
56	323	0.076	ऊसर
57	356	2.754	पशुचर
	Total	8.346	
	G. Total	11.533	


अवर अभियन्ता


सहायक अभियन्ता