

## प्रारूप-घ (संलग्नक-3) औपबन्धिक (प्रोविजनल) अनापत्ति प्रमाणपत्र

यूआईडी संख्या: UPFS/2024/107693/LCK/LUCKNOW/5218/CFO

दिनांक: 08-02-2024

प्रमाणित किया जाता है कि मैसर्स **AFORDABLE HOUSING** (भवन/प्रतिष्ठान का नाम) पता **KHASRA NO- 588 BY 1 WARD - BARGAWA, HINDNAGAR, LUCKNOW** तहसील - **LUCKNOW** प्लाट एरिया **2927.88 sq.mt** (वर्गमीटर), कुल कवर्ड एरिया **8845.62** (वर्गमीटर), ब्लॉकों की संख्या **1** जिसमें

ब्लॉक/टावर	प्रत्येक ब्लॉक में तलों की संख्या	वेसमेन्ट की संख्या	ऊँचाई
AFORDABLE HOUSING	9	1	26.90 mt.

है। भवन का अधिभोग मैसर्स **AFORDABLE HOUSING** द्वारा किया जायेगा। इनके द्वारा भवन में अग्नि निवारण एवं अग्नि सुरक्षा व्यवस्थाओं का प्राविधान एन0बी0सी0 एवं तत्संबंधी भारतीय मानक ब्यूरो के आई0एस0 के अनुसार किया गया है। इस भवन को औपबन्धिक अनापत्ति प्रमाणपत्र, एन0बी0सी0 की अधिभोग श्रेणी **Residential** के अन्तर्गत इस शर्त के साथ निर्गत किया जा रहा है कि प्रस्तावित भवन में अधिभोग श्रेणी के अनुसार सभी अग्निशमन व्यवस्थाओं के मानकों का अनुपालन पूर्ण रूप से किया जायेगा तथा भवन के निर्माण के पश्चात भवन के अधिभोग से पूर्व अग्नि सुरक्षा प्रमाण पत्र प्राप्त किया जायेगा। ऐसा न करने पर निर्गत प्रोविजनल अनापत्ति प्रमाणपत्र स्वतः ही निरस्त मान लिया जायेगा, जिसके लिए मैसर्स **AFORDABLE HOUSING** अधिभोगी पूर्ण रूप से जिम्मेदार होगा/होंगे।

**Note :** प्रभारी अग्निशमन अधिकारी की संस्तुति आख्या के आधार पर अनापत्ति प्रमाण पत्र निर्गत किया जाता है तथा इलेक्ट्रिक ऑडिट सर्टिफिकेट प्राप्त करना अनिवार्य होगा

"यह प्रमाण-पत्र आपके द्वारा प्रस्तुत अभिलेखों, सूचनाओं के आधार पर निर्गत किया जा रहा है। इनके असत्य पाए जाने पर निर्गत प्रमाण-पत्र मान्य नहीं होगा। यह प्रमाण-पत्र भूमि / भवन के स्वामित्व / अधिभोग को प्रमाणित नहीं करता है।"

हस्ताक्षर (निर्गमन अधिकारी)  
(मुख्य अग्निशमन अधिकारी)



Digitally Signed By  
(MANGESH KUMAR)

[CB87BFF6B1829A27BD0DE9314F241D04CAB5CD81]

11-02-2024

निर्गत किये जाने का दिनांक : 11-02-2024  
स्थान : LUCKNOW

## लखनऊ विकास प्राधिकरण, लखनऊ

प्रेषक, नजूल अधिकारी, लखनऊ विकास प्राधिकरण, लखनऊ।	सेवा में, अधिशायी अभियंता, मानचित्र सेल ल0वि0प्रा0, लखनऊ।
संख्या : 924/न.अ.क.0/23	
दिनांक : 12-12-2023	

: विषय :

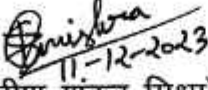
भवन मानचित्र हेतु आपत्ति/अनापत्ति के सम्बन्ध में।

महोदय,

कृपया उपरोक्त विषयक आनलाइन प्रणाली के माध्यम से प्रस्तुत पत्र संख्या- LDA/BP/23-24/2648/NOC दिनांक 15.10.2023 का सन्दर्भ ग्रहण करने का कष्ट करें, जिसके माध्यम से श्री गुरुमीत सिंह साहनी व अन्य द्वारा खसरा संख्या-588/1, वार्ड-बरगवां हिन्द नगर, लखनऊ, क्षेत्रफल 2871.01 वर्गमीटर पर प्रस्तावित भवन मानचित्र स्वीकृत किये जाने हेतु नजूल विभाग से आपत्ति/अनापत्ति उपलब्ध कराने की अपेक्षा की गयी है।

अवगत कराना है कि प्रश्नगत भवन मानचित्र हेतु प्रस्तावित भूमि ग्राम- बरगवां, हिन्द नगर, लखनऊ की खसरा संख्या-588/1 पर स्थित है। विभागीय अभिलेखानुसार भवन मानचित्र हेतु प्रस्तावित भूमि, नजूल नहीं है। उक्त भवन मानचित्र हेतु प्रस्तावित भूमि के स्वामित्व की पुष्टि नजूल विभाग द्वारा नहीं की जाती है।

उपरोक्तानुसार अवगत होना चाहें।

  
11-12-2023  
(प्रवीण शंकर मिश्रा)  
अमीन

  
11/12/23  
(महेन्द्र प्रताप सिंह)  
अनुभाग अधिकारी

  
12.12.23  
(अरविन्द त्रिपाठी)  
नजूल अधिकारी

प्रतिलिपि- श्री गुरुमीत सिंह साहनी व अन्य पता-खसरा संख्या-588/1, वार्ड-बरगवां हिन्द नगर, लखनऊ को सूचनार्थ प्रेषित।

# लखनऊ विकास प्राधिकरण, लखनऊ

प्रेषक,

आर्च कम प्लानिंग असिस्टेन्ट,  
लखनऊ विकास प्राधिकरण,  
नवीन भवन, गोमती नगर  
लखनऊ।

संख्या- 680/ए0पी0ए0/24  
दिनांक- 11-01-2024

सेवा में,

श्री गुरुमीत सिंह साहनी  
पार्ट ऑफ खसरा सं0-588/1,  
बरगवां हिन्द नगर लखनऊ

विषय- भू-उपयोग प्रमाण पत्र के सम्बन्ध में।

महोदय,

कृपया लखनऊ विकास प्राधिकरण में स्वीकृति हेतु प्रस्तुत मानचित्र ऑनलाइन आवेदन संख्या-LDA/BP/23-24/2648 के सापेक्ष भू-उपयोग प्रमाण पत्र हेतु प्रस्तुत प्रार्थना पत्र दिनांक 04.12.2023 एवं संलग्न प्रपत्रों का सन्दर्भ ग्रहण करने का कष्ट करें, जिसके अनुसार प्रश्नगत स्थल पार्ट ऑफ खसरा सं0-588/1, बरगवां हिन्द नगर लखनऊ का प्रमावी लखनऊ महायोजना-2031 के अन्तर्गत भू-उपयोग प्रमाण पत्र ग्राह्य किया है। उक्त के क्रम में भू-उपयोग सूचना संबंधी शुल्क जमा कराये जाने के संबंध में विभागीय पत्र सं0-639/ए0पी0ए0/23 दि0 23.12.2023 निर्गत किया गया। तदनुसार भू-उपयोग सूचना संबंधी शुल्क चालान सं0-100477150 के माध्यम से वांछित शुल्क प्राधिकरण कोष में जमा करते हुए चालान की प्रति प्रार्थना पत्र दिनांक 27.12.2023 के साथ उपलब्ध करायी गयी है।

तदक्रम में अवगत कराना है कि आप द्वारा उपलब्ध कराये गये मानचित्र में दर्शित की-प्लान में अंकित दूरियों के अनुसार प्रश्नगत स्थल अवध चौराहे से पश्चिम दिशा में दुबग्गा बाईपास रोड पर 260.0मी की दूरी के पश्चात दक्षिण दिशा में 150.0मी0 की दूरी के पश्चात सम्पर्क मार्ग के दक्षिण दिशा में स्थित है। प्रभावी लखनऊ महायोजना-2031 के अनुसार कथित स्थल का भू-उपयोग आवासीय है।

उक्त के अतिरिक्त प्रश्नगत स्थल का तलपट मानचित्र यदि सक्षम अधिकारी से स्वीकृत है तो सन्दर्भित स्थल का भू-उपयोग उक्त तलपट मानचित्र के अनुरूप अनुमन्य होगा एवं उक्त भू-उपयोग की जानकारी इस प्रतिबन्ध के साथ दी जा रही है कि राजस्व अभिलेखों में दर्ज तालाब/नदी/नाला/नहर/जलाशय/वन/चकरोड/नाली का भू-उपयोग महायोजना मानचित्र में अन्य किसी भू-उपयोग के अन्तर्गत अंकित किया गया हो तब भी उसका भू-उपयोग तालाब/नदी/नाला/नहर/जलाशय/वन/चकरोड/नाली माना जायेगा।

उपरोक्त सूचना इस शर्त के साथ प्रेषित है कि आप द्वारा विकास प्राधिकरण में प्रस्तुत मानचित्र में (प्रश्नगत स्थल के सापेक्ष) दर्शित की-प्लान/साइट प्लान व नजरी-नक्शे में अंकित दूरियों एवं उपर्युक्त वर्णित दूरियों में किसी प्रकार की असमानता/भिन्नता हुई तो उक्त सूचना निरस्त मानी जायेगी।

भवदीय

(विक्रम सिंह)

आर्च कम प्लानिंग असिस्टेन्ट

प्रतिलिपि:- मुख्य नगर नियोजक महोदय को सूचनार्थ।

(विक्रम सिंह)

आर्च कम प्लानिंग असिस्टेन्ट

# कार्यालय लखनऊ विकास प्राधिकरण

प्रेषक, प्रभारी अधिकारी(अर्बन सीलिंग) लखनऊ विकास प्राधिकरण, नवीन भवन, विपिन खण्ड, गोमती नगर, लखनऊ। पत्रांक 214/प्र०सी०एन/अ०/2023 दिनांक 12/12/2023	सेवा में, अधिसासी अभियन्ता,(मानचित्र सेल) लखनऊ विकास प्राधिकरण, विपिन खण्ड, गोमती नगर, लखनऊ।
--	--

विषय:-

मानचित्र हेतु आपत्ति/अनापत्ति के सम्बन्ध में।

महोदय,

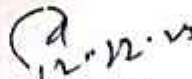
कृपया उपरोक्त विषयक ऑनलाइन प्रणाली के माध्यम से प्रस्तुत आवेदन पत्र संख्या-LDA/BP/23-24/2648/NOC दिनांक 15.10.2023 का संदर्भ ग्रहण करने का कष्ट करें, जिसके माध्यम से श्री गुरमीत सिंह साहनी व अन्य द्वारा खसरा संख्या-588/1, वार्ड-बरगवां, हिन्द नगर, लखनऊ क्षेत्रफल 2873.01 वर्गमीटर भूमि पर प्रस्तावित ले-आउट प्लान (मानचित्र) हेतु अर्बन सीलिंग विभाग की आपत्ति/अनापत्ति उपलब्ध कराये जाने की अपेक्षा की गयी है।

इस सम्बन्ध में अवगत कराना है कि ले-आउट प्लान हेतु प्रस्तावित भूमि खसरा संख्या-588/1, ग्राम-बरगवां, हिन्द नगर, लखनऊ पर स्थित है। कार्यालय अपर जिलाधिकारी/सक्षम प्राधिकारी, नगर भूमि सीमारोपण, लखनऊ द्वारा पत्र संख्या-262/न०भू०सी०/हस्तान्तरण/मान०चि० दिनांक 23.06.2008 के साथ जनपद-लखनऊ की अर्बन सीलिंग भूमियों का विवरण 03 बुकलेटों के माध्यम से लखनऊ विकास प्राधिकरण को उपलब्ध कराया गया था। उक्त तीनों बुकलेटों में ग्राम-बरगवां, हिन्द नगर, लखनऊ की खसरा संख्या-588/1, का उल्लेख नहीं है। अतः प्रश्नगत ले-आउट प्लान स्वीकृत किये जाने में सीलिंग अनुभाग को आपत्ति नहीं है, किन्तु तहसील से अनापत्ति प्राप्त किया जाना अनिवार्य है।

उपरोक्तानुसार अवगत होना चाहें।

  
(राम प्रताप सिंह)  
अमीन

  
(महेन्द्र प्रताप सिंह)  
अनुभाग अधिकारी

  
(अरविन्द त्रिपाठी)  
प्रभारी अधिकारी-सीलिंग

प्रतिलिपि:-श्री गुरमीत सिंह साहनी व अन्य पत्रा-खसरा संख्या-588/1, वार्ड-बरगवां, हिन्द नगर, लखनऊ को सूचनार्थ प्रेषित।

प्रेषक,

चकबन्दी अधिकारी-अर्जन,  
लखनऊ विकास प्राधिकरण,  
लखनऊ।

सेवा में

अधिशायी अभियन्ता-मानचित्र सेल,  
लखनऊ विकास प्राधिकरण,  
लखनऊ।

पत्रांक:- 365/ए0सी0/प्र0/2024

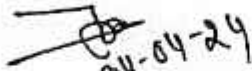
दिनांक 12.04.2024


विषय:-खसरा संख्या-558/1 स्थित ग्राम-बरगवा, हिन्दनगर, लखनऊ पर मानचित्र की  
आपत्ति/अनापत्ति उपलब्ध कराये जाने के संबंध में।


महोदय,

कृपया उपरोक्त विषयक अधिशायी अभियन्ता के पत्र संख्या-एल0डी0ए0/बी.पी./2023-  
24/2781/एन0ओ0सी0 दिनांक 31.10.2023 का संदर्भ ग्रहण करने का कष्ट करें, जिसके माध्यम  
से प्लॉट खसरा संख्या-558/1 क्षेत्र 2873.00 वर्गमी0 स्थित ग्राम-बरगवा, हिन्दनगर, लखनऊ पर  
मानचित्र स्वीकृति किये जाने के लिए अनापत्ति उपलब्ध कराये जाने की अपेक्षा की गयी है।

इस संबंध में अवगत कराना है कि वर्तमान खतौनी फसली वर्ष-1427-1432 में श्रीमती  
भूपेन्द्र कौर पत्नी श्री सरदार गुरुमीत सिंह व सरदार गुरुमुख सिंह पुत्र सरदार सुरजीत सिंह  
अंकित है, जिसे आवास एवं शहरी नियोजन अनुभाग-3 उ0प्र0 शासन की अधिसूचना  
संख्या-128/8-3-17-78एल0ए0/15 दिनांक 22.03.2017 को निर्गत करते हुए अधिनियम  
1894 की धारा-48 (नये अर्जन अधिनियम-2013 की धारा-93) के अधीन शक्ति का प्रयोग करते  
हुए ग्राम बरगवा की भूमि खसरा संख्या-588/1 रकबा 0.3290 हे0 भूमि भू-स्वामी श्रीमती भूपेन्द्र  
कौर पत्नी श्री सरदार गुरुमीत सिंह एवं सरदार गुरुमुख सिंह पुत्र सरदार सुरजीत सिंह के कब्जे  
वाली भूमि को अर्जन से प्रत्याहृत/विरत की गयी है। अधिग्रहण लखनऊ विकास प्राधिकरण द्वारा  
वर्तमान समय में नहीं किया गया है, परन्तु महायोजना-2031 के अंतर्गत स्थित है।

  
(हिम्मत सिंह)  
अमीन

  
(महेन्द्र प्रताप सिंह)  
अनुभाग अधिकारी

  
(हेमचन्द्र तिवारी)  
चकबन्दी अधिकारी-अर्जन

✓ प्रतिलिपि-श्री गुरुमीत सिंह साहनी व श्रीमती भूपेन्द्र साहनी, संजेश कुमार वाइस चेयरमैन खसरा  
संख्या-588/1 ग्राम-बरगवा, हिन्दनगर, जनपद-लखनऊ को सूचनार्थ प्रेषित।

# लखनऊ विकास प्राधिकरण, लखनऊ

प्रेषक :- प्रभारी अधिकारी (ट्रस्ट) लखनऊ विकास प्राधिकरण नवीन भवन गोमतीनगर, लखनऊ। संख्या : 172/NO/दस्ता/2023 दिनांक : 18.12.2023	सेवा में :- अधिशायी अभियन्ता (मानचित्र सेल) लखनऊ विकास प्राधिकरण, लखनऊ। नत्थी : .....
---	---


-:विषय :-

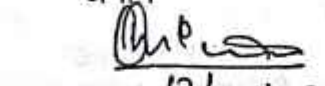
भवन मानचित्र हेतु आपत्ति/अनापत्ति के सम्बन्ध में।

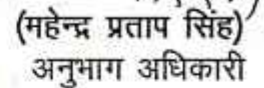
महोदय,


कृपया उपरोक्त विषयक ऑनलाईन प्रणाली के अन्तर्गत प्रस्तुत पत्र संख्या LDA/BP/23-24/2648/NOC दिनांक 5.10.2023 का सन्दर्भ ग्रहण करने का कष्ट करे, जिसके माध्यम से खसरा संख्या 588/1 का भाग, ग्राम-बरगवां, तहसील-सरोजनीनगर, लखनऊ पर प्रस्तावित भवन मानचित्र हेतु इम्प्रूवमेन्ट ट्रस्ट की आपत्ति/अनापत्ति उपलब्ध कराये जाने की अपेक्षा की गयी है।

अतः उपरोक्तानुसार प्रश्नगत भवन मानचित्र इम्प्रूवमेन्ट ट्रस्ट की भूमि पर न होने के कारण प्रस्तावित मानचित्र को स्वीकृत किये जाने में आपत्ति नहीं है। तदनुसार वस्तुस्थिति से अवगत होने का कष्ट करे।

  
11/12/2023  
(दीपक कुमार)  
अमीन

  
12/12/22  
(अतुल कृष्ण सिंह)  
उपसचिव

  
11/12/23  
(महेन्द्र प्रताप सिंह)  
अनुभाग अधिकारी

  
(अरविन्द त्रिपाठी)  
प्रभारी अधिकारी-ट्रस्ट

प्रतिलिपि:- श्री गुरमीत सिंह साहनी व अन्य, पता खसरा संख्या 588/1 का भाग, ग्राम-बरगवां, तहसील-सरोजनीनगर, लखनऊ को सूचनार्थ।



कार्यालय अधिशासी अभियन्ता (मु0)  
जलकल विभाग, नगर निगम, लखनऊ

प्रेषक,  
अधिशासी अभियन्ता (मु0)  
जलकल विभाग,  
ऐशबाग, लखनऊ।

सेवा में,  
अधिशासी अभियन्ता, (मानचित्र सेल)  
लखनऊ विकास प्राधिकरण,  
नवीन भवन, विपिन खण्ड  
गोमतीनगर लखनऊ।

पत्रांक-1271 /E.E.HQ/24-25

दिनांक- 25.10.24

विषय : अनापत्ति प्रमाण-पत्र जारी करने के सम्बन्ध में।

महोदय,

कृपया अपने कार्यालय के पत्र LDA/BP/22-23/2648/NOC Dated 15.10.2023 प्रेषित प्रस्तावित मानचित्र का संदर्भ ग्रहण करने का कष्ट करें, जो Mr. Gurmeet Singh Sahni, Smt. Bhupendra Sahni, Khasra No- 588/1 , Ward-Bargawan, Hindnagar, Lucknow.का है। संलग्न मानचित्र के अनुसार विकास शुल्क की गणना की गयी जो रू0 4,78,121.00 मात्र की आती है। उक्त धनराशि उपभोक्ता द्वारा जलकल विभाग अधिशासी अभियन्ता (जोन-8) लखनऊ में कैश रू0 4,78,121.00 मात्र दि0 19.10.2024 को बुक संख्या 43057 एवं रसीद संख्या 043 द्वारा जमा कर दी गई Khasra No- 588/1 , Ward-Bargawan, Hindnagar, Lucknow.पर "अनापत्ति प्रमाण पत्र" जारी किया जाता है।

भवदीय

अधिशासी अभियन्ता (मु0)  
जलकल विभाग  
नगर निगम, लखनऊ।

दि0-

पृ0सं0- /E.E.HQ/24-25

प्रतिलिपि- Mr. Gurmeet Singh Sahni, Smt. Bhupendra Sahni, Khasra No- 588/1 , Ward-Bargawan, Hindnagar, Lucknow

अधिशासी अभियन्ता (मु0)  
जलकल विभाग  
नगर निगम, लखनऊ



## लखनऊ नगर निगम

प्रेषक, मुख्य वास्तुविद् नगर निगम, लखनऊ।	सेवा में, श्री गुरमीत सिंह साहनी एवं श्रीमती भूपेन्द्र साहनी खसरा नं० की भूमि का हिस्सा-588/1, वार्ड बरगवां, हिंदनगर, लखनऊ।
संख्या.....107 / मु०वा० / 2024	
दिनांक.....5-11-24	

**विषय:** प्रस्तुत किफायती आवास भवन मानचित्र श्री गुरमीत सिंह साहनी एवं श्रीमती भूपेन्द्र साहनी खसरा सं०-588/1(भाग), वार्ड बरगवां, हिंदनगर, लखनऊ द्वारा लखनऊ विकास प्राधिकरण, लखनऊ के पत्रांक सं०-एल०डी०ए०/बी०पी०/23-24/2648/एन०ओ०सी०, दिनांक-15 अक्टूबर, 2023 पर अनापत्ति के सम्बन्ध में मांग पत्र।

महोदय,

प्रस्तुत किफायती आवास भवन मानचित्र श्री गुरमीत सिंह साहनी एवं श्रीमती भूपेन्द्र साहनी खसरा सं०-588/1(भाग), वार्ड बरगवां, हिंदनगर, लखनऊ द्वारा लखनऊ विकास प्राधिकरण, लखनऊ के पत्रांक सं०-एल०डी०ए०/बी०पी०/23-24/2648/एन०ओ०सी०, दिनांक-15 अक्टूबर, 2023 प्रेषित किया गया है। कृपया प्रस्तावित मानचित्र पर आपके भूखण्ड का कुल आच्छादित क्षेत्रफल-10,673.00 वर्ग मी० पर शुल्क प्रभावी है।

नगर निगम शुल्क विवरण	दर प्रति वर्ग मी० में	आ० क्षे० वर्ग मीटर में	धनराशि
1. सुदृढीकरण शुल्क	192.00	10,673.00	20,49,216/-
2. अम्बार शुल्क	40.00	10,673.00	शासनादेशानुसार छूट
3. निरीक्षण शुल्क	20.00	10,673.00	2,13,460/-
योग:			22,62,676/-

अतः उपरोक्त निर्धारित शुल्क सुदृढीकरण और निरीक्षण शुल्क तथा अम्बार शुल्क अलग-अलग मदों में नगर निगम कोष में दिनांक-31.12.2024 तक जमा कराने का कष्ट करें। उक्त धनराशि कैश/डी०डी०, "नगर आयुक्त, नगर निगम लखनऊ के नाम" से देय होगा। आनलाइन शुल्क खाता शीर्षक अवरस्थापना विकास निधि नगर निगम, लखनऊ, खाता सं०-50100246907170 सुदृढीकरण और निरीक्षण शुल्क कुल धनराशि रू०-22,62,676/- (रू० बाईस लाख बासठ हजार छः सौ छिहत्तर मात्र) तथा अम्बार शुल्क में शासनादेश के क्रम में छूट, आईएफएससी कोड-HDFC0000078, बैंक तथा ब्रांच एचडीएफसी बैंक, महात्मागांधी मार्ग में शुल्क जमा होने के पश्चात् आपके पक्ष में इस विभाग से अनापत्ति जारी की जा सके।

मुख्य वास्तुविद्  
नगर निगम लखनऊ।

**प्रतिलिपि-1-** अधिशासी अभियन्ता मा० सेल लखनऊ विकास प्राधिकरण विपिन खण्ड गोमती नगर, लखनऊ को सूचनार्थ प्रेषित।

मुख्य वास्तुविद्  
नगर निगम लखनऊ।



## लखनऊ नगर निगम

प्रेषक, मुख्य वास्तुविद् नगर निगम, लखनऊ।	सेवा में, श्री गुरमीत सिंह साहनी एवं श्रीमती भूपेन्द्र साहनी खसरा नं० की भूमि का हिस्सा-588/1, वार्ड बरगवां, हिंदनगर, लखनऊ।
संख्या.....107/मु०वा०/2024	
दिनांक.....5-11-24	

**विषय:** प्रस्तुत किफायती आवास भवन मानचित्र श्री गुरमीत सिंह साहनी एवं श्रीमती भूपेन्द्र साहनी खसरा सं०-588/1(भाग), वार्ड बरगवां, हिंदनगर, लखनऊ द्वारा लखनऊ विकास प्राधिकरण, लखनऊ के पत्रांक सं०-एल०डी०ए०/बी०पी०/23-24/2648/एन०ओ०सी०, दिनांक-15 अक्टूबर, 2023 पर अनापत्ति के सम्बन्ध में मांग पत्र।

महोदय,

प्रस्तुत किफायती आवास भवन मानचित्र श्री गुरमीत सिंह साहनी एवं श्रीमती भूपेन्द्र साहनी खसरा सं०-588/1(भाग), वार्ड बरगवां, हिंदनगर, लखनऊ द्वारा लखनऊ विकास प्राधिकरण, लखनऊ के पत्रांक सं०-एल०डी०ए०/बी०पी०/23-24/2648/एन०ओ०सी०, दिनांक-15 अक्टूबर, 2023 प्रेषित किया गया है। कृपया प्रस्तावित मानचित्र पर आपके भूखण्ड का कुल आच्छादित क्षेत्रफल-10,673.00 वर्ग मी० पर शुल्क प्रभावी है।

नगर निगम शुल्क विवरण	दर प्रति वर्ग मी० में	आ० क्षेत्र वर्ग मीटर में	धनराशि
1. सुदृढीकरण शुल्क	192.00	10,673.00	20,49,216/-
2. अम्बार शुल्क	40.00	10,673.00	शासनादेशानुसार छूट
3. निरीक्षण शुल्क	20.00	10,673.00	2,13,460/-
योग:			22,62,676/-

अतः उपरोक्त निर्धारित शुल्क सुदृढीकरण और निरीक्षण शुल्क तथा अम्बार शुल्क अलग-अलग मदों में नगर निगम कोष में दिनांक-31.12.2024 तक जमा कराने का कष्ट करें। उक्त धनराशि कैश/डी०डी०, "नगर आयुक्त, नगर निगम लखनऊ के नाम" से देय होगा। आनलाइन शुल्क खाता शीर्षक अवरथापना विकास निधि नगर निगम, लखनऊ, खाता सं०-50100246907170 सुदृढीकरण और निरीक्षण शुल्क कुल धनराशि रू०-22,62,676/- (रू० बाईस लाख बासठ हजार छः सौ छिहत्तर मात्र) तथा अम्बार शुल्क में शासनादेश के क्रम में छूट, आईएफएससी कोड-HDFC0000078, बैंक तथा ब्रांच एचडीएफसी बैंक, महात्मागांधी मार्ग में शुल्क जमा होने के पश्चात् आपके पक्ष में इस विभाग से अनापत्ति जारी की जा सके।

मुख्य वास्तुविद्  
नगर निगम लखनऊ।

**प्रतिलिपि-1-** अधिशासी अभियन्ता मा० सेल लखनऊ विकास प्राधिकरण विपिन खण्ड गोमती नगर, लखनऊ को सूचनार्थ प्रेषित।

मुख्य वास्तुविद्  
नगर निगम लखनऊ।

महोदय,

संलग्न पत्र लखनऊ विकास प्राधिकरण विपिन खण्ड गोमती नगर, लखनऊ वी पत्र सं० एल०डी०ए०/बी०पी०/23-24/2648/एन०ओ०सी० दिनांक 15.10.2023 का सन्दर्भ ग्रहण करना चाहे जिसमें भूखण्ड खसरा सं० 588/1 स्थित ग्राम बरगवां, तह० सरोजनी नगर, लखनऊ के क्षेत्र 2884.13 वर्ग मीटर पर रो-हाऊसिंग निर्माण मानचित्र की स्वीकृति हेतु श्री गुरमीत सिंह साहनी व श्रीमती भूपिन्दर कौर साहनी द्वारा दिये गये आवेदन के सापेक्ष में आपत्ति/अनापत्ति हेतु आख्या चाही गयी है जिसमें की गयी स्थलीय एवं अभिलेखिये जांच आख्या का संदर्भ ग्रहण करने का कष्ट करे।

उक्त के सम्बन्ध में अवगत कराना है कि उक्त भूमि खसरा सं० 588/1 ग्राम बरगवां, परगना बिजनीर, तह० सरोजनी नगर, लखनऊ के स्वामित्व के सापेक्ष में संलग्न दानपत्र के अनुसार सरदार गुरुमुख सिंह द्वारा गुरमीत सिंह को क्षेत्र 2173.42 वर्ग मीटर उक्त भूमि खसरा सं० 588/1 में दान में दिया गया है व रकबा 8 बिस्वा सोलह बिस्वांसी सात कचवासी कमला देवी अग्रवाल द्वारा भूपिन्दर कौर साहनी को जरिये पंजीकृत विक्रय विलेख प्राप्त हुआ जिसमें से क्षेत्र 362.453 वर्ग मीटर भूमि को श्रीमती भूपिन्दर कौर साहनी द्वारा सनमीत सिंह को जरिये दान विलेख प्रदान कर दी गयी थी। जिसके सापेक्ष में उक्त विलेखों की प्रति संलग्न है इसके अतिरिक्त अधिसूचना सं० 128/8-3-17-78 एल०ए०-15 लखनऊ 22 मार्च 2017 उ०प्र० सरकार (संलग्नक) के अनुसार उपरोक्त वर्णित भूमि को अर्जन से मुक्त रखा गया है तथा फसली वर्ष 1427-1432 के खसरा सं० 588/1 क्षेत्र 0.329 हे० बतौर संक्रमणीय भूमिघट अंकित है जिसके भू-भाग पर निर्माण कराये जाने हेतु शमन मानचित्र प्रस्तुत किया गया है, उक्त भूमि ग्राम समाज, शासकीय भूमि या किसी अन्य में समाहित होना नहीं अवगत कराया गया।

अतएव ग्राम बरगवां की खसरा सं० 588/1 राजस्व अभिलेखों में दर्ज बतौर संक्रमणीय भूमिघटी दर्ज है एवं लखनऊ नगर निगम व लखनऊ विकास प्राधिकरण तह० सरोजनी नगर, लखनऊ विकास प्राधिकरण को सीमा के अन्तर्गत आती है अतः अनापत्ति के सम्बन्ध में आख्या उपरोक्त विभागों से प्राप्त किया जाना भी समाधीन है यदि आवेदक द्वारा बेसमेन्ट का निर्माण कार्य कराया जाता है तो खनन विभाग से खनन अनुज्ञा नियमानुसार समाधीन है।

संलग्न शपथपत्र व साक्ष्यों के अंधार पर अनापत्ति प्रमाण पत्र दिये जाने में कोई विधिक बाधा प्रतीत नहीं होती है। अतः अनापत्ति प्रदान किये जाने हेतु आख्या सादर प्रेषित।

महोदय,

ब्रह्मपाल आख्या आग्रसारित

रा०नि० बिजनीर  
तह० सरोजनीनगर  
लखनऊ

27/05/2024  
कुंभार प्रशांत सिंह  
ले. क्षेत्र. बरगवां

महोदय, 27 नि० आख्या आग्रसारित  
ना० तह०  
बिजनीर

तहसीलदार  
सरोजनीनगर, लखनऊ