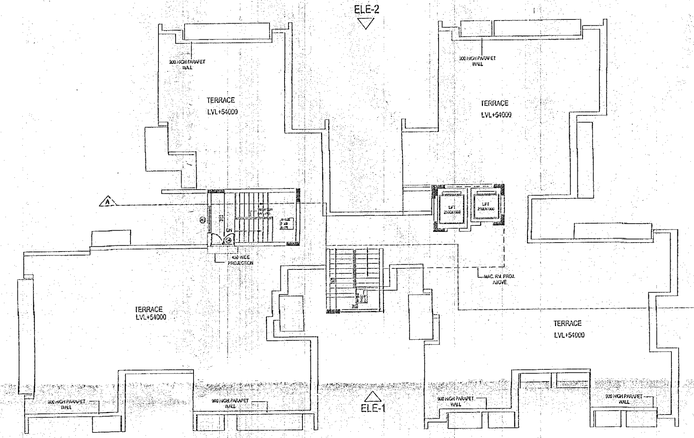

TERRACE FLOOR PLAN

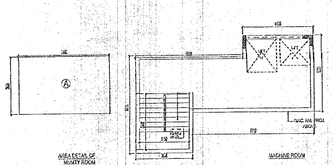

A) 3.608 x 5.660 = 21.142 SQ.MT.

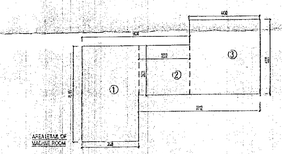

MACHINE ROOM AREA CALCULATION
1) 3.608 x 6.510 = 23.508 SQ.MT.
2) 3.222 X 3.601 = 11.602 SQ.MT.
3) 4.490 X 5.223 = 23.451 SQ.MT.

TOTAL = 58.559 SQ.MT.

TOTAL AREA OF MUMTY = 79.701 SQ.MT.
& MACHINE ROOM (21.142 + 58.559)

TOTAL NON FAR. AREA ON TERRACE FLOOR = TOTAL MUMTY & MACHINE RM. AREA
= 79.701 SQ. MT.



SECTION A-A'

"निर्माणाधीन अवधि में निर्माण स्थल पर धूल से बचने हेतु समुचित कवर का प्रावधान किया जाए निर्माण सामग्री के भण्डारण एवं उसके उपयोग की अवधि में निर्माण सामग्रियों पर पानी का छिड़काव एवं ऊर्जा संरक्षण यूनिट का उपयोग अनिवार्य रूप से किया जाए निर्माण सामग्रियों को ले जाने हेतु ढके हुए वाहनों का प्रयोग किया जाए।"

न्यायालय की दृष्टि से सक्षम होने वाले अधिनियम के अन्तर्गत कम से कम पक्ष हस्ताक्षर अनिवार्य है।

सामिल सम्बन्धी किसी भी विवाद की स्थिति में मानचित्र की स्वीकृति स्वतः निरस्त मानी जायेगी।

समस्त द्वार के पल्ले/ शटर का मुखा हेतु सिमेन्ट पत्रों पर लगाने सीमांत के ऊपर आच्छादित/छाँट बीम आलमा चित्र/आवश्यक है। जो जीएमसीएमसी तथा नियम व प्रत्येक छत के नीचे डाले जायें।

"अधिष्ठानों एवं उनमें कार्यरत श्रमिकों का श्रम विभाग के नियमानुसार पंजीयन कराया जाना आवश्यक है।"

विद्युत नियमों के अनुसार सुरक्षात्मक कोड़कर ही निर्माण कार्य किया जायेगा

मानचित्र स्वीकृत पत्र पर अंकित शर्तों के अधीन मानचित्र निर्गत किया जाता है।

मानचित्र स्वीकृत होने की तिथि से दो वर्ष की अवधि में कार्य प्रारम्भ किया जाना है

सहायक अभियन्ता
मानचित्र अनुभाग
अवर अभियन्ता
मानचित्र अनुभाग

PROPOSED GROUP HOUSING
FOR
INTEGRATED CITY
AT
DOONDAHERRA, GHAZIABAD.

S.NO.	TYPE	SIZE	CILL	LINTEL
1	D1	750 X 2550	0.00	2550
2	D2	900 X 2550	0.00	2550
3	D3	1000 X 2550	0.00	2550
4	D4	1500 X 2100	0.00	2550
5	D5	1500 X 2550	0.00	2550
6	DW	1300 X 2550	900	2550
7	DW1	1700 X 2550	900	2550
8	DW2	2000 X 2550	900	2550
9	DW3	1350 X 2550	1200	2550
10	DW4	2500 X 2550	900	2550
11	DW5	1800 X 2550	900	2550
12	DW6	1150 X 2550	900	2550
13	W1	900 X 1650	900	2550
14	W2	1500 X 1650	900	2550
16	V	450 X 1050	1500	2550
17	V1	600 X 1050	1500	2550

नक्शा पर एक बार स्वीकृत मानचित्र का नक्शा न दिनांक दिखाया जाएगा।

SUBMISSION DRAWING D10&D12-BLOCK

SCALE	DATE	DRAWING NO.	NORTH
100		APIL/REPLD10	

NAME OF ARCHITECT
DURGA DESIGNERS
ASHOK KUMAR AGGARWAL
REG. No.CA/2018-[illegible]
PLOT-104, SECTOR-[illegible]
[illegible]

OWNER SIGN. MANISH JAIN

TITLE
TERRACE FLOOR PLAN
SECTION A-A'

OWNER :-
ANSAL PROPERTIES & INFRASTRUCTURE LTD.
CONSORTIUM

CONSULTANTS :
INTERNATIONAL ENGINEERS PVT. LTD.
5A5, ANSAL BHAWAN, 25, K.G. MARG, NEW DELHI-110001.
PH.-011-41055000
email id: info@republicplanet.com
www.republicplanet.com