

10390/16



1



सत्यमेव जयते

INDIA NON JUDICIAL

Government of Uttar Pradesh

e-Stamp

Certificate No. : IN-UP020541371454630
 Certificate Issued Date : 01-Jun-2016 02:44 PM
 Account Reference : SHCIL (FI) upshcil01/ QAISERBAGH/ UP-LKN
 Unique Doc. Reference : SUBIN-UPUPSHCIL01024493715557880
 Purchased by : SANT RAM SON OF BISHAN SINGH
 Description of Document : Article 23 Conveyance
 Property Description : KHASRA NO.2093, 2721, 2167 AND OTHERS KALLI PASCHIM, PARGANA BIJNORE, TEH. SAROJANI NAGAR, LUOKNOW.
 Consideration Price (Rs.) : 41,96,000
 (Forty One Lakh Ninety Six Thousand only)
 First Party : SUNIL KUMAR SON OF RAM SHANKAR
 Second Party : SANT RAM S O BISHAN SINGH
 Stamp Duty Paid By : SANT RAM S O BISHAN SINGH
 Stamp Duty Amount(Rs.) : 3,75,000
 (Three Lakh Seventy Five Thousand only)

52



Handwritten signature in red ink.

Please write or type below this line



शम किशोर

Sant Ram

Bishan Singh

Sunil Kumar



0000756589

Statutory Alert:

1. The authenticity of this Stamp Certificate should be verified at www.shcilstamp.com. Any discrepancy in the details on this Certificate and as available on the website renders it invalid.
2. The onus of checking the legitimacy is on the users of the certificate.
3. In case of any discrepancy please inform the Competent Authority.

भाग 1

[प्रस्तुतकर्ता अथवा प्राची द्वारा रखा जाने वाला]

संप. विशुद्धक(प्रथम) क्रम सं० 42766
लखनऊ

लेख या प्राचीना पत्र प्रस्तुत करने का दिनांक 01-Jun-2016

प्रस्तुतकर्ता या प्राची का नाम राम किशोर बहै मु आम

लेख का प्रकार विक्रय पत्र

प्रतिफल की घनराशि 4,196,000. / 5,308,000.00

1. रजिस्ट्रीकरण शुल्क 20,000.0
2. प्रतिनिष्करण शुल्क 80
3. निर्दिष्ट या तलाश शुल्क
4. मुख्तारनामा के अधिपनायी करण के लिए शुल्क
5. कमीशन शुल्क
6. धिविधि
7. यांत्रिक भत्ता

1 से 6 तक का योग 20,080.0

शुल्क वसूल करने का दिनांक 01-Jun-2016

दिनांक जब से प्रतिनिधि या तलाश प्रमाण पत्र

वापस करने के लिए तैयार किया 01-Jun-2016

रजिस्ट्रीकरण अधिकारी के हस्ताक्षर _____

(Handwritten signature)

1000

विक्रय मूल्य -41,96,000/-रुपया

मालियत मूल्य -53,07,600/-रुपया

स्टाम्प -3,75,000/-रुपया

परगना - बिजनौर

-: लेख पत्र का संक्षिप्त विवरण :-

- 1- भूमि का प्रकार : कृषि
- 2- परगना : बिजनौर
- 3- ग्राम : कल्ली पश्चिम परगना बिजनौर तहसील सरोजनी
नगर व जिला लखनऊ
- 4- सम्पत्ति का विवरण : खसरा संख्या - 2093, 2721, 2167, 2723,
2377ख, 2391, 2592घ, 2594, 2605,
2813, 2814, 2815, 2760, 2596 का
मिनजुमला
- 5- मापन की इकाई : हेक्टेयर
- 6- सम्पत्ति का क्षेत्रफल : 0.4423 हेक्टेयर
- 7- सड़क की स्थिति : मुख्य रायबरेली रोड से 1कि०मी०
से अधिक दूरी पर स्थित है।
- 8- अन्य विवरण : सामान्य
- 9- प्रतिफल की धनराशि : 41,96,000/- रुपया
- 10- सहकारी आवास से सम्बन्धित नहीं है।

21/11/21

2

For TGP Infradon Pvt. Ltd.
Director



- : चौहद्दी असरा संख्या 2093 : -

पूरुब - असरा संख्या - 2097, 2098
पश्चिम - असरा संख्या - 2086, 2087
उत्तर - असरा संख्या - 2092
दक्षिण - असरा संख्या - 2094

- : चौहद्दी असरा संख्या 2721 : -

पूरुब - असरा संख्या - 2726
पश्चिम - असरा संख्या - 2584
उत्तर - असरा संख्या - 2722
दक्षिण - असरा संख्या - 2720

- : चौहद्दी असरा संख्या 2167 : -

पूरुब - असरा संख्या - 2166
पश्चिम - असरा संख्या - 2169, 2170
उत्तर - असरा संख्या - 2161
दक्षिण - असरा संख्या - 2165

- : चौहद्दी असरा संख्या 2391 : -

पूरुब - असरा संख्या - 2388
पश्चिम - असरा संख्या - 2396
उत्तर - असरा संख्या - 2386, 2389
दक्षिण - असरा संख्या - 2394

21/11/2012

3

For TGP Infracon Pvt. Ltd.
Director

Santosh



- : चौहद्दी खसरा संख्या 2594 : -

पूरब	-	खसरा संख्या - 2590
पश्चिम	-	खसरा संख्या - 2605
उत्तर	-	खसरा संख्या - 2593
दक्षिण	-	खसरा संख्या - 2603, 2595

- : चौहद्दी खसरा संख्या 2605 : -

पूरब	-	खसरा संख्या - 2594
पश्चिम	-	खसरा संख्या - 2603
उत्तर	-	खसरा संख्या - 2593
दक्षिण	-	खसरा संख्या - 2604

- : चौहद्दी खसरा संख्या 2814 : -


पूरब	-	खसरा संख्या - 2816
पश्चिम	-	खसरा संख्या - 2890
उत्तर	-	खसरा संख्या - 2813
दक्षिण	-	खसरा संख्या - 2815


- : चौहद्दी खसरा संख्या 2760 : -

पूरब	-	खसरा संख्या - 2800
पश्चिम	-	खसरा संख्या - 2759
उत्तर	-	खसरा संख्या - 2768, 2769
दक्षिण	-	खसरा संख्या - 2754, 2755, 2756

21/11/20

4


Sandeep Kumar
Director



- : चौहद्दी खसरा संख्या 2596 : -

पूरब	-	खसरा संख्या - 2586
पश्चिम	-	खसरा संख्या - 2603, 2599
उत्तर	-	खसरा संख्या - 2595
दक्षिण	-	खसरा संख्या - 2597

इत्यादि.....

विक्रेता का विवरण :-

सुनील कुमार पुत्र रामशंकर निवासी - भवन संख्या -215, कौड़िया, पोस्ट - कौड़िया, तहसील सण्डीला, जिला हरदोई, हाल निवासी - कल्ली पश्चिम, परगना बिजनौर, तहसील सरोजनीनगर, जिला लखनऊ बजरिये मुख्तारे-आम रामकिशोर पुत्र रामदीन निवासी - 281/235, मिल रोड, मचैया, लखनऊ, जिसका मुख्तारनामा आम परिवर्तनीय दिनांक 19.08.2015 को बही संख्या 4 जिल्द संख्या 528 पेज संख्या 331 से 340 क्रम संख्या 481 पर उपनिबन्धक कार्यालय उपनिबन्धक प्रथम लखनऊ के कार्यालय में पंजीकृत है, जो आज भी विधिमान्य है, निरस्त एवं भंग नहीं किया गया है ।

..... प्रथम पक्ष/विक्रेता

क्रेता का विवरण : -

संतराम पुत्र श्री विशन सिंह निवासी- ग्राम भवाना, तहसील पलवल जिला - फरीदाबाद (हरियाणा) ।

Sanit

..... द्वितीय पक्ष/क्रेता

राम किशोर

5
Sanit
For TGP Infracon Pvt. Ltd.
Sanit Director



सहमतिकर्ता का विवरण : -

टी0जी0पी0 इन्फ्राकान प्रा0लि0, पता -प्रथम तल, कामर्स हाउस, हबीबउल्ला स्टेट, हजरतगंज, लखनऊ द्वारा निदेशक सन्दीप टण्डन पुत्र श्री लक्ष्मी नाथ टण्डन निवासी - 329/21, बाग टोला, चौक, लखनऊ व गया प्रसाद पाण्डेय पुत्र श्री वीरेन्द्र कुमार पाण्डेय निवासी - 82/37, गुरु गोविन्द सिंह मार्ग, लालकुंआ, लखनऊ (जिन्हे आगे सहमतिकर्ता कहा जायेगा) ।

..... तृतीय पक्ष/सहमतिकर्ता

- : विक्रय विलेख : -

मनकि सुनील कुमार पुत्र रामशंकर निवासी - भवन संख्या -215, कौड़िया, पोस्ट - कौड़िया, तहसील सण्डीला, जिला हरदोई, हाल निवासी - कल्ली पश्चिम, परगना खिजनौर, तहसील सरोजनीनगर, जिला लखनऊ बजरिये मुख्तारे-आम रामकिशोर पुत्र रामदीन निवासी - 281/235, मिल रोड, मवैया, लखनऊ का (विक्रेता) है।

जो कि मैं विक्रेता कृषि भूमि खाता संख्या 584 के खसरा संख्या - 2093 रकबा 0.1930 हेक्टेयर, खाता संख्या 1365 के खसरा संख्या 2721 रकबा 0.2100 हेक्टेयर, खाता संख्या 767 के खसरा संख्या 2167 रकबा 0.3750 हेक्टेयर, खाता संख्या 886 के खसरा संख्या 2723 रकबा 0.0900 हेक्टेयर, खाता संख्या 888 के खसरा संख्या 2377अ रकबा 0.0250 हेक्टेयर, खसरा संख्या 2391 रकबा 0.0410 हेक्टेयर, खाता संख्या 930 के खसरा संख्या 2592घ रकबा 0.1640 हेक्टेयर, खसरा संख्या 2594 रकबा 0.1040 हेक्टेयर, खसरा संख्या 2605 रकबा 0.0630 हेक्टेयर, खसरा संख्या 2813 रकबा 0.0820 हेक्टेयर, खसरा संख्या 2814 रकबा 0.0790

राम किशोर

6

For GP Infracon Pvt. Ltd.
Director



हेक्टेयर, खसरा संख्या 2815 रकबा 0.0980 हेक्टेयर, खाता संख्या 756 के खसरा संख्या 2760 रकबा 0.3580 हेक्टेयर, खाता संख्या 990 के खसरा संख्या 2596 रकबा 0.0370 हेक्टेयर में से अपना सम्पूर्ण अंश रकबा कुल विक्रीत रकबा 0.4423 हेक्टेयर स्थित ग्राम कल्ली पश्चिम परगना बिजनौर तहसील सरोजनी नगर व जिला लखनऊ का कामिल व काबिज हैं जो कि विक्रेता के पिता स्व० रामशंकर पुत्र रमई निवासी - मकान संख्या -69, माल एवुन्यू, लखनऊ के द्वारा क्रय की गई थी, जो कि अब राजस्व अभिलेखों में विक्रेता के नाम बतौर संक्रमणीय भूमिधर अंकित है। जिसे विक्रय करने का अधिकार विक्रेता को प्राप्त है।

विक्रेता ने उक्त भूमि का इकरारनामा-बय टी०जी०पी० इन्फ्राकान प्रा०लि०, पता -प्रथम तल, कामर्स हाउस, हबीबउल्ला स्टेट, हजरतगंज, लखनऊ द्वारा निदेशक सन्दीप टण्डन पुत्र श्री लक्ष्मी नाथ टण्डन निवासी - 329/21, बाग टोला, चौक, लखनऊ व गया प्रसाद पाण्डेय पुत्र श्री वीरेन्द्र कुमार पाण्डेय निवासी - 82/37, गुरु गोविन्द सिंह मार्ग, लालकुंआ, लखनऊ के पक्ष में दिनांक 16.04.2016 को बही सं 1 जिल्द सं 20659 पृष्ठ सं 289 से 324 पर क्रमांक सं 7115 उपनिबन्धक प्रथम के कार्यालय लखनऊ में पंजीकृत कर रखा है। जो अब सहमतिकर्ता के रूप में समस्त पंजीकरण की कार्यवाही को निष्पादित कर रहे हैं।

उपरोक्त भूमि हर प्रकार के रेहन, बय, हिबा, जमानत, चुर्की, मुकदमा आदि से पूर्णतया बरी पाक है। जिसे विक्रय करने का पूर्ण मालिकाना व कानूनी हक हासिल है। अब बजरुस्त खुद मैं अपनी खुशी व रजामन्दी से बिना किसी जोर दबाव नाजायज के अपनी उपरोक्त कृषि भूमि मजकूरेबाला को बिला छोड़े किसी चीज हक कुल या जुज के जो कुछ भी मुझे उक्त विक्रयशुदा भूमि में प्राप्त है, उन सबके बकीमत मुबलिग

राम किशोर

7



For TGP Infracon Pvt. Ltd.
Director

Sandhan



41,96,000/-रूपया (इक्तालिस लाख छियानवे हजार रूपया) जिसके आधे मुबलिग 20,98,000/-रूपया (बीस लाख अठ्ठानवे हजार रूपया) होते हैं, में बदस्त " संतराम पुत्र श्री बिशन सिंह निवासी- ग्राम भवाना, तहसील पलवल जिला - फरीदाबाद (हरियाणा)" के हाथ बय फरोस्त कतई किया यानी बेच दिया और कुल विक्रय मूल्य कबल तहरीर बैनामा हाजा क्रेता मजकूर से रुबरु गवाहान हख तफसील, जैल वसूल पाकर कब्जा व दखल मालिकाना विक्रयशुदा मालिकाना भूमि पर बजाय कब्जा खुद के क्रेता मजकूर का बखूबी अपने समान करा दिया, अब मेरा व मेरे वारिसान या कायम मुकामान का कोई हक या हिस्सा विक्रयशुदा जायदाद या उसके किसी अंश कुल या जुज में शेष नहीं रहा। अगर कोई शख्स निखत विक्रयशुदा जायदाद या जरसमन के क्रेता मजकूर से हक जताये या दावा करे तो उसका हक व दावा बरुए तहरीर बैनामा हाजा वातिल व नाजायज होगा और अगर किसी शख्स की हकदारी या उज्जदारी या दावेदारी से विक्रयशुदा भूमि कुल या जुज कब्जे क्रेता से निकल जावे या कब्जा न मिले या मिलकियत या हकीयत हमारी करार न पाई जाये या अन्य कोई विवाद निकले तो ऐसी तमाम सूरतों में क्रेता व वारिसान क्रेता को हक हासिल होगा कि वह अपना समस्त विक्रय मूल्य मय हर्जा-खर्चा के मुझसे या मेरे वारिसान या दीगर जायदाद चल व अचल सम्पत्ति से न्यायालय द्वारा वसूल कर लेवे, कोई मुकाम उज्ज न होगा।

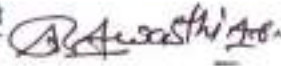
राम किशोर


For TGP-Infracon Pvt. Ltd.

Director

ने निष्पादन स्वीकार किया ।

जिनकी पहचान

अतुल कुमार अवस्थी



पेसा बकलत

निवासी सिविल कोर्ट लखनऊ

व पंकज पान्डेय

स्व ईश नारायन पान्डेय



पेसा नीकरी

निवासी बाग बहार आजमगढ़

ने की ।

प्रत्यक्षतः भद्र साक्षियों के निजान अंगूठे नियमानुसार लिये गये हैं ।



रजिस्ट्रीकरण अधिकारी के हस्ताक्षर

एस.बी.सिंह
उप निबन्धक(प्रथम)
लखनऊ
1/6/2016



आराजी मुबइया पर कोई पेड़, कुंआ, बोरिंग व निर्माण आदि नहीं है। आराजी मुबइया रायबरेली रोड से 1 कि०मी० से अधिक दूरी पर स्थित है। आराजी मुबइया नगर निगम सीमा के बाहर हैं।

आराजी मुबइया कृषि भूमि हैं। ग्राम कल्ली पश्चिम परगना विजनौर तहसील सरोजनी नगर व जिला लखनऊ की बाजारु मालियत 1,20,00,000/- रुपया प्रति हेक्टेयर की दर निर्धारित है। आराजी मुबइया के 50 मीटर व 200 मीटर की त्रिज्या में कोई आबादी नहीं है।

रुपया 1,20,00,000/- प्रति हेक्टेयर की दर से विक्रीत रकबा 0.4423 हेक्टेयर की मालियत मुबलिया -53,07,600/-रुपया होती है। चूंकि विक्रय मूल्य मालियत से कम है। अतः मालियत मूल्य पर संस्थागत वित्त कर एवं निबन्धन अनुभाग -5 की अधिसूचना संख्या - स०वि०क०नि०- 5/2756/11-2008-500(165)/2007 दिनांक 30.06.2008 के अनुसार 7 प्रतिशत की दर से स्टाम्प शुल्क 3,75,000/-रुपया का अदा किया जा रहा है।

विक्रेता व क्रेता दोनों अनुसूचित जाति के सदस्य हैं। आराजी मुबइया राजमार्ग, राष्ट्रीय मार्ग, जनपदीय मार्ग व लिंक मार्ग पर स्थित नहीं है। विक्रेता व क्रेता का पता उपरोक्त ही है।

28/02/12



For TGP Infracon Pvt. Ltd
Sandeep
Director

विक्रय पत्र

4,196,000.00 / 5,308,000.00

20,000.00

80

20,080.00

30

फॉल रजिस्ट्री

नकल व प्रति शुल्क

योग

पृष्ठों की संख्या

प्रतिफल

मालियत

श्री

राम किशोर बड़े मु आम

पुत्र श्री

रामदीन

व्यवसाय नौकरी

राम किशोर

निवासी स्थायी

मिल रोड मयैया लखनऊ

अस्थायी पत्त

ने यह लेखपत्र इस कार्यालय में

दिनांक 1/6/2016

समय 4:37PM

बजे निबन्धन हेतु पेश किया।

राम किशोर



रजिस्ट्रीकरण अधिकारी के हस्ताक्षर

एस.बी.सिंह

उप निबन्धक(प्रथम)

लखनऊ

1/6/2016

निष्पादन लेखपत्र बाद सुनने व समझने मजमून व प्राप्त धनराशि रु प्रलेखानुसार उक्त

विक्रेता

क्रेता

श्री राम किशोर बड़े मु आम

राम किशोर

पुत्र श्री रामदीन

पेशा नौकरी

निवासी मिल रोड मयैया लखनऊ



श्री संतराम

पुत्र श्री विश्वन सिंह

पेशा नौकरी

निवासी ग्राम भवाना तह पलेवल जिला फरीदाबाद



श्री टी जी पी इन्फोकान प्रा लि द्रा संदीप टन्डन

(सहमति कर्ता)

पुत्र श्री लक्ष्मीनाथ टन्डन

पेशा व्यापार

निवासी 329/21 बाग टोला चौक लखनऊ

Sanjay



श्री टी जी पी इन्फोकान प्रा लि द्रा गया प्रसाद

पान्डेय (सहमतिकता)

पुत्र श्री वीरेन्द्र कुमार पान्डेय

पेशा व्यापार

निवासी 2/37 लालपुरा लखनऊ

Sanjay



यह कि यदि किसी सरकारी अथवा गैर सरकारी आदेश से विक्रेता का विक्रीत नम्बर में रकबा बढ़ता है तो ऐसी स्थिति में विक्रेता बढ़ा हुआ रकबा क्रेता को ही इसी दर पर विक्रय करने के लिए बाध्य होगा।

प्रस्तुत लेखपत्र में उभय पक्षों द्वारा उपलब्ध कराये गए कागजात व उनके द्वारा बताये गए तथ्यों के आधार पर तैयार किया गया है जिसकी समस्त जिम्मेदारी पक्षकारों की है तथा पक्षकारों की पहचान गवाहों द्वारा की जा रही है।

लिहाजा यह विक्रय विलेख अपनी खुशी व रजामन्दी से पूर्ण होशों हवाश में बिना किसी जोर दबाव के स्वस्थ मस्तिष्क के रूबरू गवाहन लिख दिया ताकि सन्द रहे और समय पर काम आवे।

-: तफसील वसूलयाबी जरसमन :-

1. विक्रेता ने क्रेता से मुबलिंग 31,00,000/-रुपया (इक्तीस लाख रुपया) जरिये चेक संख्या 000982 दिनांक 01.06.2016 जारी एच0डी0एफ0सी0 बैंक लि0, लखनऊ द्वारा प्राप्त किया।
2. विक्रेता ने क्रेता से मुबलिंग 1,96,000/-रुपया (एक लाख छियानवे हजार रुपया) दिनांक 01.06.2016 को नगद बतौर एडवांस प्राप्त किया।
3. विक्रेता के प्रतिनिधि (सहमतिकर्ता) ने क्रेता से मुबलिंग 9,00,000/-रुपया (नौ लाख रुपया) जरिये चेक संख्या 000983 दिनांक 01.06.2016 जारी एच0डी0एफ0 सी0 बैंक लि0, लखनऊ द्वारा प्राप्त किया।

शम किशोर

10

For TGP Infracon Pvt. Ltd.

Director

विक्रेता

Registration No.: 10390

Year: 2,016

Book No.: 1

0101 राम किशोर बहे मु आम

रामदीन

मिल रोड मवीया लखनऊ

गौकरी



0102 टी जीपी इन्फोकान प्रा लि द्रा संदीप टन्डन (सहमति कर्ता)

लक्ष्मीनाथ टन्डन

329/21 बाग टोला चौक लखनऊ

व्यापार



0103 टी जी पी इन्फोकान प्रा लि द्रा गया प्रसाद पान्डेय (सहमतिकता)

वीरेन्द्र कुमार पान्डेय

2/37 लालकुआँ लखनऊ

व्यापार



इस प्रकार कुल विक्रय मूल्य 41,96,000/-रुपया (इक्तालिस लाख छियानवे हजार रुपया) विक्रेता ने क्रेता से वसूल पाया। अब उपरोक्त आराजी के बाबत कुछ भी धनराशि पाना शेष नहीं है।

लखनऊ/दिनांक

01.06.2016

गवाह :1 Dr. Anurag Singh

पता Calloclonate
Techno

गवाह :2 Dr. Pankaj Chaudhary

पता Dr. Pankaj Chaudhary
पानडुप
लागावडा 31101515

टाइपकर्ता
आकाश दीप वर्मा



Dr. Anurag Singh
हस्ताक्षर विक्रेता
For TGP Infradon Pvt. Ltd.

Dr. Anurag Singh Director
हस्ताक्षर सहमतिकर्ता

Dr. Pankaj Chaudhary
हस्ताक्षर क्रेता



Dr. Pankaj Chaudhary
मसविदाकर्ता
ब्रजेश कुमार पाण्डेय
एडवोकेट
सदर तहसील, लखनऊ

9415001452

क्रेता

Registration No. : 10390

Year : 2,016


Book No. : 1

0201 संतराम

विश्वन सिंह

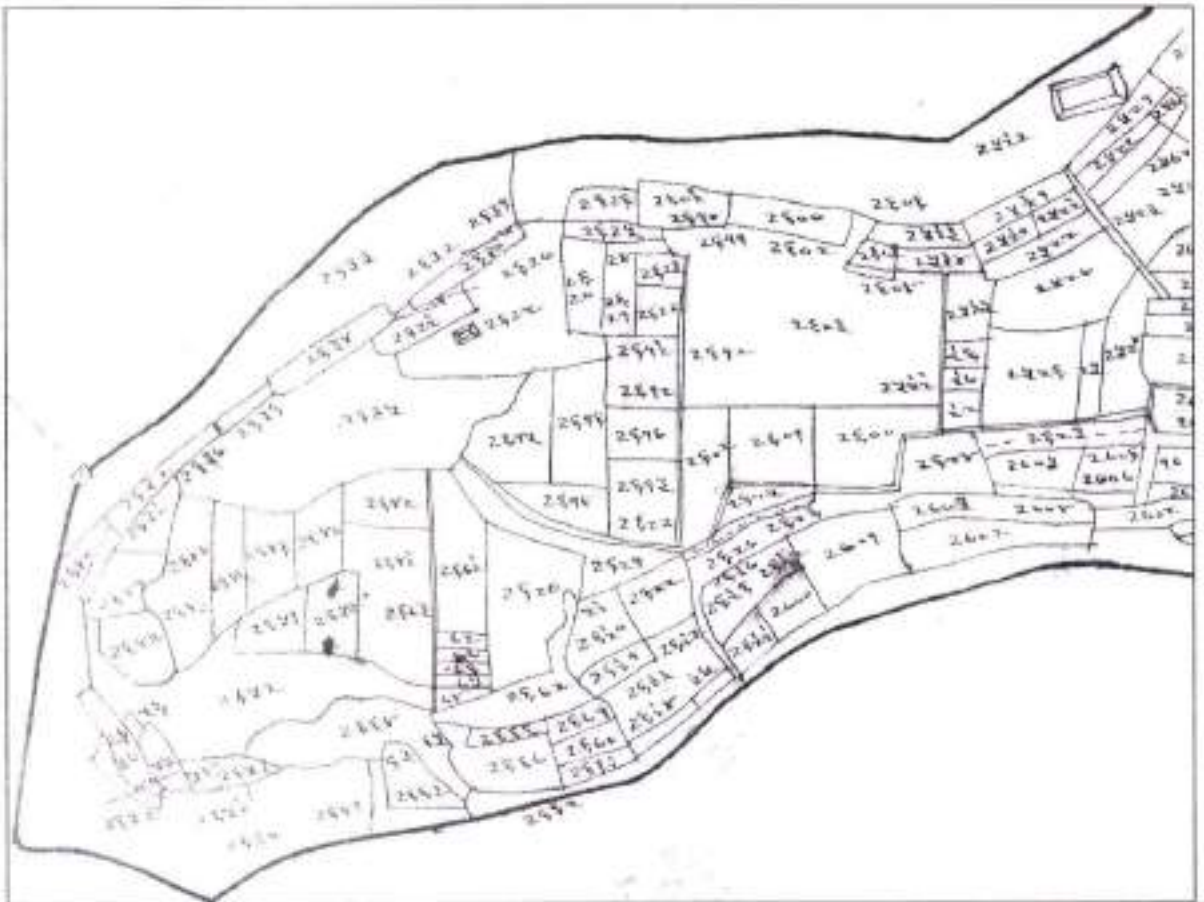
ग्राम भवाणा तह पलवल जिला फरीदाबाद

बीकरी




मानचित्र

असरा संख्या - 2093, 2721, 2167, 2723, 2377ख,
2391, 2592घ, 2594, 2605, 2813, 2814, 2815,
2760, 2596 स्थित ग्राम कल्ली पश्चिम परगना बिजनौर तहसील
सरोजनीनगर, जिला लखनऊ



श्रीमती केशरी

हस्ताक्षर विक्रेता


For TGP Infra Pvt. Ltd.
Director


हस्ताक्षर क्रेता

गवाह

Registration No.: 10390

Year: 2016

Book No.: 1

W1 अतुल कुमार अवस्थी

सिविल कोर्ट लखनऊ

दफ्तार



W2 पंकज पान्डेय

स्व ईश नारायण पान्डेय

ब्राम बहार आजमगढ़

नीकरी



मानचित्र

असरा संख्या - 2093, 2721, 2167, 2723, 2377अ,
2391, 2592घ, 2594, 2605, 2813, 2814, 2815,
2760, 2596 स्थित ग्राम कल्ली पश्चिम परगना बिजनौर तहसील

सरोजनीनगर, जिला लखनऊ



श्री अ. केशव

हस्ताक्षर विक्रेता

[Signature]
For TGP Infracon Pvt. Ltd.
[Signature] Director

[Signature]
हस्ताक्षर क्रेता

आज दिनांक 01/06/2016 को
वही सं. 1 जिल्द सं. 20936
पृष्ठ सं. 229 से 258 पर क्रमांक 10390
रजिस्ट्रीकृत किया गया ।

रजिस्ट्रीकरण अधिकारी के हस्ताक्षर







D.L. No. 59359/2006 Jaunpur

Is Licensed to drive throughout India
Description



- 1 Motor Cycle with Gear/Without Gear
- 2 Auto-Rickshaw
- 3 Light Motor Vehicle, NT (Transport)
- 4 Tractor/Invalid-Carriage/Road Roller
- 5 Medium-Goods/Passenger Vehicle (Transport)
- 6 H.G.V./H.P.M.V. (Transport)

for Mitlesh S. Narayan
This Licence is valid
from 21/05/2006 to 20/05/2008

Name and designation of the Authority who conduct test

Licensing Authority

Jaunpur

Jr
828533305

D.L. No. _____
Additional Endorsement Licenced
To Drive

1. _____ w.e.f. _____

2. _____ w.e.f. _____

Licensing Authority

This Licence is hereby Renewed

w.e.f. _____ Up

to _____ LA

Licensing Authority

w.e.f. _____ Up

to _____ LA

Licensing Authority

ALL INDIA MOTOR DRIVING LICENCE



133405

D.L. No. 59359/2006 Jaunpur

व्यक्ति को जारी की
Date of Issue 21/05/2006 दिनांक

नाम Kaushal Kumar Khandari

पता, प.स.ड./व.स.ड./स.स.ड./स.स.ड.
S/o, D/o, W/o, S/o S. Narayan Khandari

Address (Permanent) Kochheri

पता (स्थायी) Jaunpur

UP (राज्य)

Date of Birth 15/08/83
जन्म तिथि

Educational Qualification _____
शैक्षणिक योग्यता

Blood Group & RH Factor _____
रक्त समूह एवं R.H. कारक



LICENSING AUTHORITY



LICENCE HOLDER'S SIGNATURE

7

Handan
9415103197

INDIA DRIVING LICENCE UTTAR PRADESH		SCULPTOR	BLOOD GROUP	REMOVED UPON DATE OF BIRTH
NAME	23/2/2000	2		
SEX	23/2/2000	2		
ADDRESS	23/2/2000	2		
VEHICLE CATEGORY	23/2/2000	2		
ISSUE AUTHORITY	23/2/2000	2		

VALID THROUGHOUT INDIA




Handwritten initials or signature in the top right corner.

LUCKNOW BAR ASSOCIATION
LUCKNOW

www.lucknowbarassociation.org Ph.: 9565147092

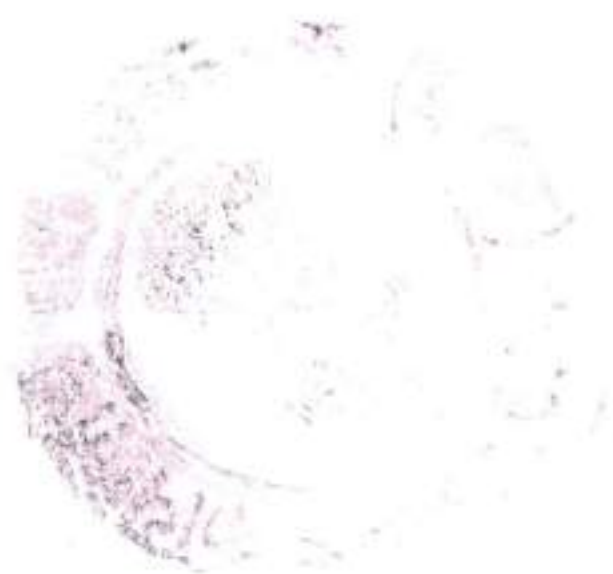
LAWYER'S PROFESSIONAL IDENTITY CARD

Member's Name : **ATUL KUMAR AWASTHI**
Father's Name : Mr. Rajesh Kumar Awasthi
Date of Birth : 07.07.1983
Address : Vill. - Amol Mazra Kalli West,
Lucknow
Enrollment No. : UP 1317/12
Ledger No. : A-763



G. N. Saha (Advocate)
Secy. (Secretary)
Lucknow Bar Association, Ltd.

Atul Awasthi Adv
9565147092



INDIAN DRIVING LICENCE Form 7
Rule 16 (2)


D.L. No. : 246/P/2005 D.O.I. 20/06/2005
Name : SANT RAM Valid Up to: 20/06/2025
S/D/W of: BISHAN SINGH
Address: VILL. BHAWANA TEH. PALWAL
DISTT. FARIDABAD

Is licenced to drive throughout India a
Vehicle of the following description:
M/Cycle/Scooter/M/Car only

D.O.B 13/03/1978 B.G. B+


HOLDER'S SIGNATURE Endorsement: 1 2 3 4 5

[Signature]
Licensing Authority
Palwal (Faridabad)
20/06/05







*Sant Ram
9711020331*

Old No. :
Original Issue Date :
In EMERGENCY Contact :
Name :
Tel. No. :



1875

  			
खाता विवरण			
ग्राम का नाम :	कल्लो परिचम	परगना :	खाता संख्या :
जनपद :	लखनऊ	बिजनौर	00584
खातेदार का नाम	सरदाक का नाम	निवास स्थान	सरोजनी नगर
		खसरा संख्या	भाग : 1
		क्षेत्रफल(हे.)	आदेश
श्रेणी :	भूमि जो संक्रमणीय भूमिधरो के अधिकार में हो।		टिप्पणी
मुन्ना लाल	दयाल	2093	0.1930
तिवारी लाल	दयाल	नि. ग्राम	आदेश तहसीलदार सदर लखनऊ वाद सं.125/2594/5.10.10गाटा सं.2093/0.193हे.मा.गु.60ख से
		नि. ग्राम	बिकेता मुन्नालाल व तिवारीलाल पुत्रगण दयाल नि.ग्राम का नाम निरस्त करके रामशंकर पुत्र रमई नि.69 माल एवंब्यू लखनऊ का नाम बतौर सं.भू.द्वारा बैनामा दिनांक 27.8.10 अंकित किया जाया।ह.र.का./14.10.10 आदेश रा.नि. बन्धरा द्वारा प.क. 11ख / 27.09.15 खता सं. 145, 584, 756, 767, 902, 1075 व 1365 पर अंकित खातेदार रामशंकर पुत्र रमई मूलक के स्थान पर सुनील कुनार व सुमित कुनार पुत्रगण राम शंकर नि.69 माल एवंब्यू, लखनऊ का नाम बतौर वारिस सं.भू. दर्ज हो। ह.र.का. 13.04.16
Disclaimer : उक्त ऑफ़ेस मात्र अवलोकनार्थ हैं, तहसील कम्प्यूटर केन्द्र से उद्धरण की प्रमाणित प्रति प्राप्त की जा सकती है। Data Updated as on : 01/05/2016 Developed By National Informatics Centre UP State Unit Lucknow Site Best Viewed in IE 8.0 and Google Chrome			

BHULEKH Land Records		भूलेख		NIC		खाता विवरण	
ग्राम का नाम :	कल्ली पश्चिम	परगना :	विजनौर	तहसील :	सरोजनी नगर	खाता संख्या :	01365
जनपद :	लखनऊ	फसली वर्ष :	1417-1422	भाग :	1		
खातेदार का नाम	सरलक का नाम	निवास स्थान	खसरा संख्या	क्षेत्रफल(हे.)	आदेश	टिप्पणी	
श्रेणी :	भूमि जो संक्रमणीय भूमिधरों के अधिकार में हो।						
श्रीमती सुन्दारा	विधवा लेख्खा दास	नि.अमोल मजरा याम	2721	0.2100	आदेश रा.नि.विजनौर द्वारा पक।क।27.1.10 खाता सं.		
					1365 पर मृतक श्रीमती सुन्दारा के स्थान पर शिवकली पत्नी रामचन्द्र पुत्री लेख्खादास नि.अमोल म.याम का नाम		
					बतौर वारिस दर्ज हो।ह.र.का./27.1.10		
					आदेश ना.तह.विजनौर वाद सं.938/20.3.10 गाटा सं.		
					2721/0.210हे.मा.गु.60ख से श्रीमती शिवकली पत्नी		
					रामचन्द्र पुत्री लेख्खादास नि.अमोल मजरा याम का नाम		
					निरस्त करके श्रीमती द्रोपदी पत्नी स्व. छोटेलाल नि.		
					रामटोला खरिका तेलीबाग लखनऊ का नाम बतौर सं.भू.		
					द्वारा बैनामा अंकित किया जाय।ह.र.का./22.3.10		
					आदेश तहसीलदार सदर लखनऊ वाद सं.2502/28.9.10		
					गाटा सं.2721/0.210हे.मा.गु.60ख से विक्रेता श्रीमती		
					द्रोपदी पत्नी स्व. छोटेलाल नि.रामटोला खरिका		
					तेलीबाग लखनऊ का नाम निरस्त करके रामशंकर		
					पुत्र रमई नि.69 माल एवेन्यू लखनऊ का नाम बतौर		
					सं.भू.द्वारा बैनामा दिनांक 18.8.10 अंकित		
					किया जाय।ह.र.का./14.10.10		
					आदेश रा.नि. बन्धरा द्वारा प.क. 11ख / 27.09.15 खाता		
					सं. 145, 584, 756, 767, 902, 1075 व 1365 पर		

अंकित खातेदार रामशंकर पुत्र रमई मूलक के
स्थान पर सुनील कुमार व सुमित कुमार पुत्रगण
राम शंकर नि. 69 माल एबन्यू, लखनऊ का नाम
बतौर वारिस सं.भू. दर्ज हो। रु.र.का. 13.04.16

Disclaimer : उक्त ऑफ़िडे मात्र अवलोकनार्थ है, तहसील कम्प्यूटर केन्द्र से उद्धरण की प्रमाणित प्रति प्राप्त की जा सकती है।
Data Updated as on : 01/05/2016

Developed By National Informatics Centre UP State Unit Lucknow

Site Best Viewed in IE 8.0 and Google Chrome

BHULEKH Land Records		Bhulekh		NIC		खाता विकरण	
ग्राम का नाम :	कल्ली पश्चिम	परगना :	विजनीर	तहसील :	सरोजनी नगर	खाता संख्या :	
जनपद :	लखनऊ	फसली वर्ष :	1417-1422	भाग :	1	00767	<< पीछे
खातेदार का नाम	संरक्षक का नाम	निवास स्थान	खसरा संख्या	क्षेत्रफल(हे.)	आदेश	टिप्पणी	
श्रेणी : भूमि जो संक्रमणीय भूमिधरो के अधिकार में हो।							
राम औतार	घसीटे	नि. ग्राम	2167	0.3750	आदेश तहसीलदार सदर लखनऊ वाद सं.156/2625/		
रामलाल	घसीटे	नि. ग्राम			12.10.10 गाटा सं.2167/0.375हे.का 1/3 भाग अपना		
राम प्रसाद	घसीटे	नि. ग्राम			सम्पूर्ण अंश रक्बा 0.125हे.मा.गु.60ख से विक्रेता		
					रामलाल पुत्र घसीटे नि.ग्राम का नाम निरस्त करके		
					क्रेता रामशंकर पुत्र रमई नि.69 माल एवेन्यू लखनऊ का		
					नाम बतौर सं.भू.द्वारा बेनामा दिनांक 28.8.10		
					अंकित किया जाय।ह.र.का./14.10.10		
					आदेश रा.नि. आनन्द त्रिपाठी द्वारा प.क. 1।क.8.1.11		
					खाता सं. 767, 768 पर मृतक राम औतार के स्थान पर		
					दिनेश कुमार व दीपक कुमार पुत्रगण स्व. राम औतार		
					व श्रीमती रामरती पत्नी स्व. राम औतार नि. ग्राम का		
					नाम बतौर वारिस दर्ज हो। ह.र.का. 8.1.11		
					आदेश तहसीलदार सदर लखनऊ वाद सं. 2494/29.9.11		
					गाटा सं. 2167/0.3750 हे. के 1/3 भाग यानी रक्बा		
					0.1250 हे. मा.गु. 60ख से विक्रेता दिनेश कुमार व		
					दीपक कुमार पुत्रगण स्व. रामऔतार व श्रीमती रामरती		
					पत्नी स्व. राम औतार का नाम निरस्त करके क्रेता		
					गौरीशंकर पुत्र फूल सिंह नि. ग्राम सौध तहसील होडल		
					जिला पलवल हरियाणा का नाम बतौर सं.भू. द्वारा		
					बेनामा अंकित किया जाय। ह.र.का. 29.9.11		

आदेश बहवाला खाता सं.544 पर दर्ज है। ह.र.का.8.11.13
आदेश रा.नि. बन्धरा द्वारा प.क. 11ख / 27.09.15 खाता
सं. 145, 584, 756, 767, 902, 1075 व 1365 पर
अंकित खातेदार रामशंकर पुत्र रमई मूलक के
स्थान पर सुनील कुमार व सुमित कुमार पुत्रगण
राम शंकर नि. 69 माल एवब्यू, लखनऊ का नाम
बतौर वारिस सं.भू. दर्ज हो। ह.र.का. 13,04.16

Disclaimer : उक्त ऑकड़े मात्र अवलोकनार्थ हैं, तहसील कम्प्यूटर केन्द्र से उद्धरण की प्रमाणित प्रति प्राप्त की जा सकती है।
Data Updated as on : 01/05/2016

Developed By National Informatics Centre UP State Unit Lucknow

Site Best Viewed in IE 8.0 and Google Chrome

BHULEKH Land Records		NIC		खाता विवरण		<< पीछे	
ग्राम का नाम :	कल्ली पश्चिम	परगना :	बिजनीर	तहसील :	सरोजनी नगर	खाता संख्या :	00886
जनपद :	लखनऊ	फसली वर्ष :	1417-1422	भाग :	1		
खातेदार का नाम	संरक्षक का नाम	निवास स्थान	खसरा संख्या	क्षेत्रफल(हे.)	आदेश		टिप्पणी
श्रेणी : भूमि जो संक्रमणीय भूमिधरों के अधिकार में हो।							
रामदेव	तुलसी	नि. अमोल म. ग्राम वारिद	2723	0.0900	आदेश तहसीलदार सदर लखनऊ वाद सं.134/2603/		
हनुमान	तुलसी	नि. अमोल म. ग्राम वारिद			5.10.10 गाटा सं.2723/0.090 का 1/2भाग रक्बा 0.045 हे. व 2377ख /0.025, 2391/0.041हे. कुल रक्बा 0.066का 1/3 भाग रक्बा 0.022हे. व 2592घ /0.164, 2594/0.104, 2605/0.063, 2813/0.082, 2814/0.079, 2815/0.098हे. कुल रक्बा 0.590हे. का 1/4 भाग रक्बा 0.1475हे. का 1/2 भाग विक्रीत रक्बा 0.0737हे. कुल विक्रीत रक्बा 0.1407हे. मा.गु. 60ख से विक्रेता रामदेव पुत्र तुलसी नि.अमोल मजरा ग्राम का नाम निरस्त करके क्रेता रामशंकर पुत्र रमई नि.69 माल एवेन्यू लखनऊ का नाम बतौर सं.भू द्वारा बैनामा दिनांक 23.8.10 अंकित किया जाय।ह.र.का./14.10.10		
					आदेश बहवाला खाता सं. 888 पर दर्ज है। ह.र.का. 19.4.11		

Disclaimer : उक्त ऑफ़ाई मात्र अवलोकनार्थ है, तहसील कम्प्यूटर केन्द्र से उद्धरण की प्रमाणित प्रति प्राप्त की जा सकती है।

BHULEKH Land Records		NIC		खाता विवरण	
शाम का नाम :	कलसी परिचम लखनऊ	परगना : फसली वर्ष :	बिजनौर 1417-1422	तहसील : भाग :	सरोजनी नगर 1
जानपद :	संरक्षक का नाम	निवास स्थान	खसरा संख्या	क्षेत्रफल(हे.)	आदेश
श्रेणी :	भूमि जो संक्रमणीय भूमिधरों के अधिकार में हो।				
रामदेव	तुलसी	नि. अमोल वारिद हाल	2377ख	0.0250	आदेश बहवाला खाता सं.886 पर अंकित है।
हनुमान	तुलसी	नि. अमोल वारिद हाल	2391	0.0410	ह.र.का/14.10.10
परसाद	तुलसी	नि. अमोल वारिद हाल			आदेश तहसीलदार सदर लखनऊ वाद सं. 1327/26.2.11 गाटा सं. 2723/0.0900 हे. का 1/2 भाग यानि रकबा 0.0450 हे. व गाटा सं. 2377/0.025 हे., 2391/ 0.0410 हे. कुल रकबा 0.0660 हे. का 1/3 भाग यानि रकबा 0.0220 हे. व गाटा सं. 2592घ/0.1640 हे., 2594/0.1040 हे., 2605/0.0630 हे., 2813/ 0.0820 हे., 2814/0.0790 हे., 2815/0.0980 हे. कुल रकबा 0.5900 हे. का 1/4 भाग यानि रकबा 0.1475 हे. का 1/2 भाग यानि विक्रीत रकबा 0.0737 हे. अर्थात कुल विक्रीत रकबा 0.1407 हे. ना.गु. 60ख से विक्रेता हनुमान प्रसाद पुत्र तुलसी का नाम निरस्त करके क्रेता दुर्गा प्रसाद पुत्र स्व. पुल्लीलाल नि. अर्जुन गंज तहसील व जिला लखनऊ का नाम बतौर संभू द्वारा बैनामा अंकित किया जाय। ह.र.का. 19.4.11 आदेश ना.त. बिजनौर द्वारा प.क. 23/9.11.11 खाता सं. 888 पर अंकित रामदेव व हनुमान व परसाद पुत्रगण
					टिप्पणी

<< पीछे

00888

तुलसी के स्थान पर शुद्ध रामदेव व हनुमान प्रसाद
पुत्रगण तुलसी दर्ज हो। ह.र.का. 9.11.11

Disclaimer : उक्त आँकड़े मात्र अवलोकनार्थ हैं, तहसील कम्प्यूटर केन्द्र से उद्धरण की प्रमाणित प्रति प्राप्त की जा सकती है।
Data Updated as on : 01/05/2016

Developed By National Informatics Centre UP State Unit Lucknow

Site Best Viewed in IE 8.0 and Google Chrome

BHULEKH Land Records		NIC		खाता विवरण		<< पीछे	
ग्राम का नाम :	कल्पी परिचय लखनऊ	परगना : फसली वर्ष :	विजनौर 1417-1422	तहसील : भाग :	सरोजनी नगर 1	खाता संख्या :	00930
खातेदार का नाम	सरसक का नाम	निवास स्थान	खसरा संख्या	क्षेत्रफल(हे.)	आदेश	टिप्पणी	
श्रेणी : भूमि जो संक्रमणीय भूमिधरो के अधिकार में हो।							
रामलाल	नत्था	अमोल मजर ग्राम	2592घ	0.1640	आदेश बहवाला खाता सं.886 पर अंकित है।		
मातादीन	ताले	अमोल मजर ग्राम	2594	0.1040	ह.र.का./14.10.10		
राम चन्दर	किशुन	नि. ग्राम	2605	0.0630	आदेश बहवाला खाता सं. 888 पर दर्ज है। ह.र.का.		
दर्शन	किशुन	नि. ग्राम	2813	0.0820	19.4.11		
खुशीराम	किशुन	नि. ग्राम	2814	0.0790	आदेश श.नि. बिजनौर द्वारा प.क. 11क./1.5.11		
रामदेव	तुलसी	नि. अमोल वारिद हाल	2815	0.0980	खाता सं. 1350, 930 पर मूलक श्रीमती उमराई के		
हनुमान प्रसाद	तुलसी	नि. अमोल वारिद हाल			स्थान पर शेर बहादुर पुत्र राम प्रसाद नि.		
श्रीमती विशुनदेई	पुत्री कन्हई पत्नी रामलाल	नि. अमोल म.ग्राम			मस्तीपुर तहसील मोहनलालगंज का नाम बतौर		
श्रीमती उमराई	पुत्री कन्हई पत्नी रामप्रसाद	नि. मस्तीपुर			वारिस दर्ज हो। ह.र.का. 1.5.11		
आदेश तहसीलदार सदर लखनऊ वाद सं. 2621/29.9.11							
गाटा सं. 2592घ/0.1640 है., 2594/0.1040 है.,							
2605/0.063 है. कुल रकबा 0.3310 है. के बकदर							
भाग यानी रकबा 0.0992 है., 2607/0.2840 है. का							
बकदर भाग यानी रकबा 0.1577 है., 2725/0.1530							
है. का 2/3 भाग यानि रकबा 0.1020 है., 2812/							
0.0090 है. का 1/3 भाग यानि रकबा 0.003 है.,							
2428क/0.0890 है., 2429/0.1900 है., 2433/							
0.1640 है. कुल रकबा 0.4430 है. का बकदर भाग							

आदेश बहवाला खाता स. 578 पर दर्ज है। ह.र.का.
10.7.14
आदेश बहवाला खाता स. 00148 पर दर्ज है।
ह.र.का.10.7.14
आदेश बहवाला खाता स.699 पर दर्ज है। ह.र.का.
21.1.15

Disclaimer : उक्त आँकड़े मात्र अवलोकनार्थ हैं, तहसील कम्प्यूटर केन्द्र से उद्धरण की प्रमाणित प्रति प्राप्त की जा सकती है।
Data Updated as on : 01/05/2016

Developed By National Informatics Centre UP State Unit Lucknow
Site Best Viewed in IE 8.0 and Google Chrome

BHULEKH Land Records		NIC		खाता विवरण		<< पीछे
ग्राम का नाम :	कल्ली पश्चिम	परगना :	विजनौर	तहसील :	सरोजनी नगर	खाता संख्या : 00756
जनपद :	लखनऊ	फसली वर्ष :	1417-1422	भाग :	1	
खातेदार का नाम	संरक्षक का नाम	निवास स्थान	खसरा संख्या	क्षेत्रफल(हे.)	आदेश	टिप्पणी
श्रेणी : भूमि जो संक्रमणीय भूमिधरों के अधिकार में हो।						
राधेलाल	महावीर	नि.अम्बेडकर पुरम	2760	0.3580	आदेश रा.नि.विजनौर द्वारा पक।क/26.8.10खाता सं.756 पर मृतक राधेलाल के स्थान पर राजेश कुमार, संजयकुमार, मुकेश कुमार, राकेश कुमार पुत्रगण राधेलाल व श्रीमती पार्वती पत्नी स्व.राधेलाल नि. अम्बेडकरपुरम तेलीबाग का नाम बतौर वारिस दर्ज हो।ह.र.का/27.8.10	
पारवती देवी	राधेलाल	नि. गाम			आदेश तहसीलदार सदर लखनऊ वाद सं. 175/2645/19.10.10 गाटा सं. 2760/0.3580 हे. मे से अपना सम्पूर्ण अंश 0.1432 हे. मा.गु. 60ख से विक्रेता राजेश कुमार व संजय कुमार व मुकेश कुमार व राकेश कुमार पुत्रगण राधेलाल का नाम निरस्त करके केता राम किशोर पुत्र रामदीन नि. मिल रोड मवैया तहसील व जिला लखनऊ का नाम बतौर संभू. द्वारा बैनामा अंकित किया जाय। ह.र.का. 13.12.10	
					आदेश तहसीलदार (न्यायिक) सदर वाद सं. 261/2538/28.10.10 गाटा सं. 2760 रकबा 0.358 हे. मे से रकबा 0.179 हे. मा.गु.60ख से विक्रेता श्रीमती पार्वती पत्नी राधेलाल का नाम निरस्त करके केता रामशंकर पुत्र रमई निवासी 69 माल एवेन्यू लखनऊ का नाम बतौर सं.	

भू. द्वारा बैनामा अंकित किया जाय। ह.र.का. 28.2.11
 आदेश तहसीलदार सदर लखनऊ वाद सं. 527/2.12.10
 गाटा सं. 2760/0.3580 है, में से रकबा 0.0358 है.
 मा.गु. 60ख से विक्रेता श्रीमती पार्वती पत्नी राधेश्याम
 का नाम निरस्त करके क्रेता दुर्गा प्रसाद पुत्र स्व. पुलती
 लाल नि. अर्जुनगंज तहसील व जिला लखनऊ का नाम
 बतौर सं.भू. द्वारा बैनामा अंकित किया जाय। ह.र.का.
 4.3.11
 आदेश बहवाला खाता सं-110पर अंकित है।हरका/
 21.11.15
 आदेश रा.नि. बन्धरा द्वारा प.क. 11ख / 27.09.15 खाता
 सं. 145, 584, 756, 767, 902, 1075 व 1365 पर
 अंकित खालेदार रामशंकर पुत्र रमाई मूलक के
 स्थान पर सुनील कुनार व सुमित कुनार पुत्रगण
 राम शंकर नि. 69 माल एवन्यू, लखनऊ का नाम
 बतौर वारिस सं.भू. दर्ज हो। ह.र.का. 13.04.16

Disclaimer : उक्त ऑफ़िडे मात्र अवलोकनार्थ है, तहसील कम्प्यूटर केन्द्र से उद्धरण की प्रमाणित प्रति प्राप्त की जा सकती है।
 Data Updated as on : 01/05/2016

Developed By National Informatics Centre UP State Unit Lucknow
 Site Best Viewed in IE 8.0 and Google Chrome

BHULEKH Land Records		NIC		खाता विवरण		<< पीछे	
ग्राम का नाम :	कल्ली पविचम	परगना :	बिजनौर	तहसील :	सरोजनी नगर	खाता संख्या :	00990
जनपद :	लखनऊ	फसली वर्ष :	1417-1422	भाग :	1		
खातेदार का नाम	संरक्षक का नाम	निवास स्थान	खसरा संख्या	क्षेत्रफल(हे.)	आदेश		टिप्पणी
श्रेणी : भूमि जो संक्रमणीय भूमिधरो के अधिकार में हो।							
विजय	दुखीलाल	नि. अनोल	2596	0.0370	आदेश ना.तह. बिजनौर वाद सं. 1871/18.4.11 गाटा सं. 2596/0.0370 हे. मा.गु.60ख से विक्रेता श्रीमती प्रेमा पत्नी		
श्रीमती प्रेमा	पत्नी स्व. दुखी	नि. अनोल			स्व. दुखीलाल व विजय कुमार पुत्र स्व. दुखी लाल का नाम निरस्त करके क्रेता राम शंकर पुत्र स्व. रमई निवासी 69 माल एबन्यू शहर लखनऊ का नाम बतौर सं.		
					श्रु. द्वारा वैनामा अंकित किया जाया। ह.र.का. 1.5.11		
<p>Disclaimer : उक्त ऑफ़िडे मात्र अवलोकनार्थ हैं, तहसील कम्प्यूटर केन्द्र से उद्धरण की प्रमाणित प्रति प्राप्त की जा सकती है। Data Updated as on : 01/05/2016</p> <p>Developed By National Informatics Centre UP State Unit Lucknow Site Best Viewed in IE 8.0 and Google Chrome</p>							

