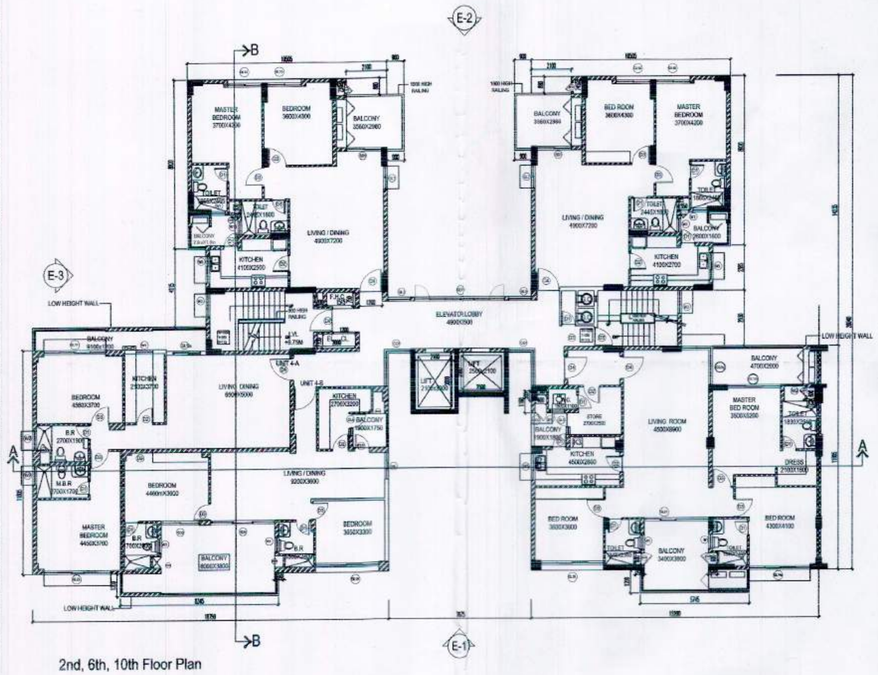

2nd, 6th, 10th Floor Plan

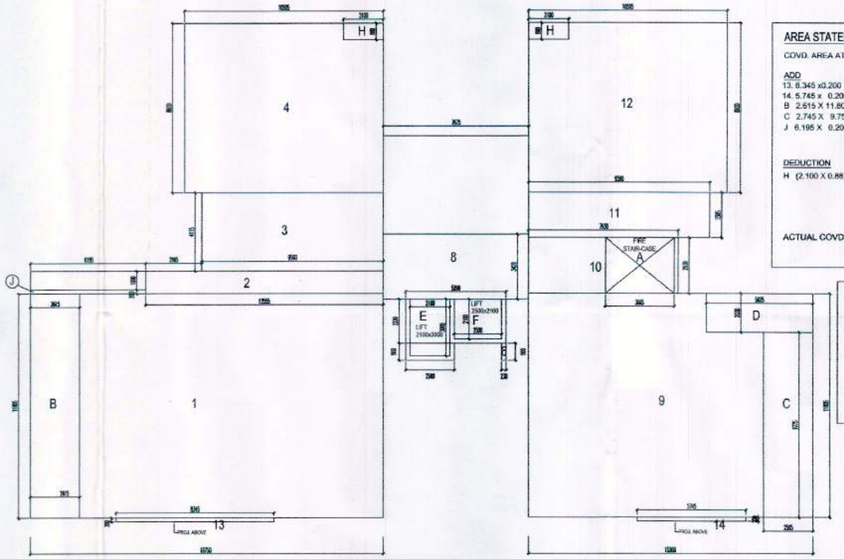

AREA DETAIL ON 2ND FLOOR PLAN

AREA STATEMENT AT SECOND FLOOR

COVD. AREA AT FIRST FLOOR = 648.778 SQ.M.

ADD
13. 8.345 x0.200 = 1.669 SQ.MT.
14. 5.745 x 0.200 = 1.149 SQ.MT.
B 2.615 X 11.805 = 30.870 SQ.M.
C 2.745 X 9.755 = 26.777 SQ.M.
J 6.195 X 0.200 = 1.239 SQ.M.
= 61.704 SQ.MT. = 61.704 SQ.MT.

DEDUCTION
H (2.100 X 0.88)X2 = 3.696 SQ.M.
= 3.696 SQ.MT. = 3.696 SQ.MT.

TOTAL = 706.786 SQ.MT.

ACTUAL COVD. AREA ON SECOND FL. = 706.786 SQ.MT.

NON F.AR. DEATIL

FIRE STAIR CASE (03.665 x 02.930)	=	10.738 SQ.MT.
E 2.100 X 3.00	=	6.300 SQ.M.
F 2.500 X 2.10	=	5.25 SQ.M.
2A (6.195 X 1.200)	=	7.434 SQ.M.
H (2.100 X 0.88)X2	=	3.696 SQ.M.
TOTAL	=	33.418 SQ.M.

NON F.A.R. AREA ON SECOND FLOOR = 33.418 SQ.MT.

पर्यावरण की दृष्टि से राज्य वन नियमावलि/अधिनियम के अन्तर्गत कम से कम 1/3 पेड़ लगाना अनिवार्य है।

स्वामित्व सम्बन्धी किसी भी विवाद की स्थिति में मानचित्र की स्वीकृति स्वतः निरस्त समझी जायेगी।

समस्त प्रकार के मलवा/ रबड़ का मूल्य हेतु विभिन्न स्तरों पर समस्त वीसरों के ऊपर आवश्यकतानुसार टाट/ [illegible] जस्ता जालि/ समाचार है। जो नीचे[illegible] ऊपर निरस्त के प्रत्येक तल के नीचे डाले जाने।

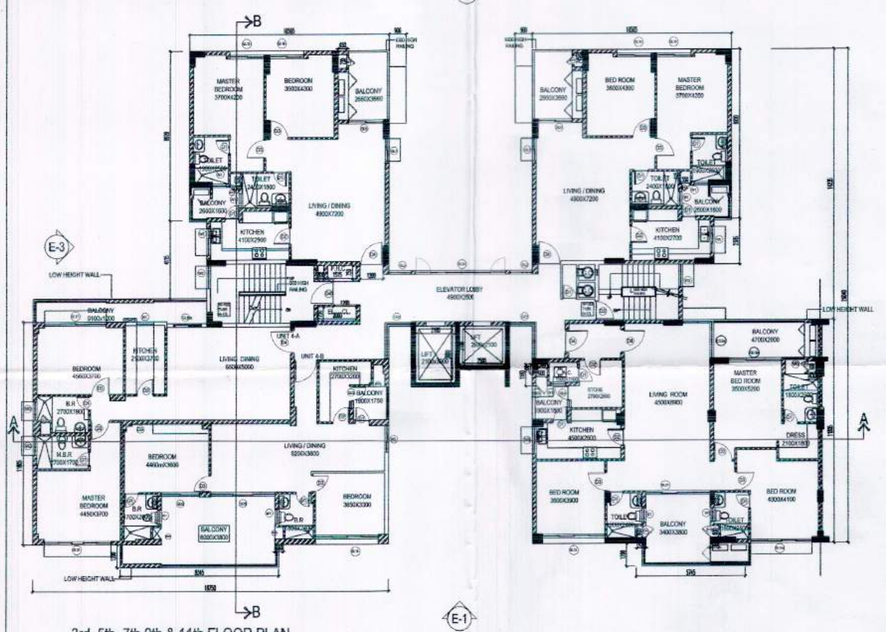

3rd, 5th, 7th,9th & 11th FLOOR PLAN

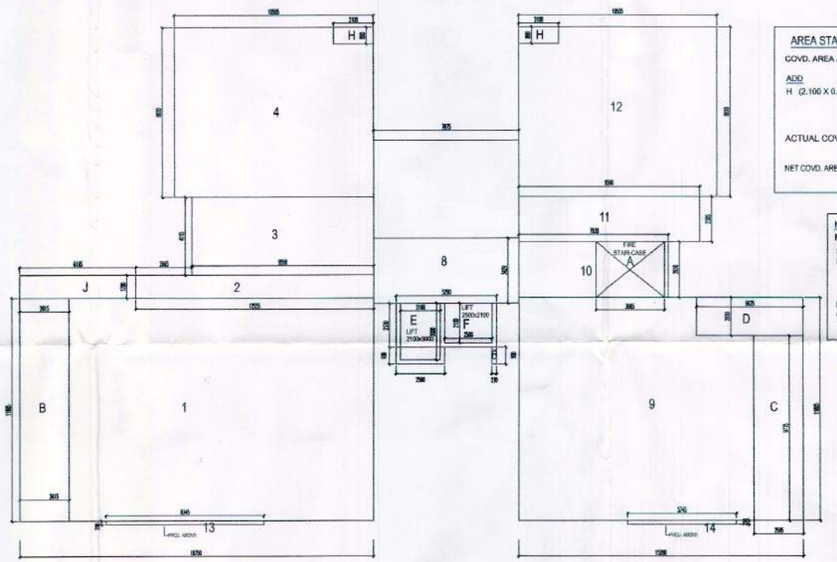

AREA DETAIL ON 3RD, 5TH & 9TH FLOOR PLAN

AREA STATEMENT AT THIRD FLOOR LVL.

COVD. AREA AT SECOND FLOOR = 706.786 SQ.M.

ADD
H (2.100 X 0.88)X2 = 3.696 SQ.M.
TOTAL = 710.482 SQ.MT.

ACTUAL COVD. AREA ON THIRD FL. = 710.482 SQ.MT.

NET COVD. AREA AT 3RD, 5TH & 9TH FLOOR = (710.482 X 3 = 2131.446 SQ.M.)

NON F.AR. DEATIL

FIRE STAIR CASE (03.665 x 02.930)	=	10.738 SQ.MT.
E 2.100 X 3.00	=	6.300 SQ.M.
F 2.500 X 2.10	=	5.25 SQ.M.
TOTAL	=	22.288 SQ.M.
NON F.A.R. AREA ON 3RD, 5TH & 9TH FLOOR (22.288 X 3 = 66.864 SQ.M.)	=	89.152 SQ.MT.

विधुत नियमो के अनुसार सुरक्षित दूरी छोड़कर ही निर्माण कार्य किया करेंगे।

भवन के एक बोर पर स्वीकृत मानचित्र का संख्या / दिनांक लिखना अनिवार्य होगा।

यह मानचित्र स्वीकृति से केवल पाँच वर्ष तक वैध है

मानचित्र स्वीकृत पत्र पर अंकित शर्तों के अधीन मानचित्र निर्गत किया जाता है।

REVISION DRAWING
GROUP HOUSING FOR
INTEGRATED CITY
AT
DOONDAHERRA, GHAZIABAD.

गाजियाबाद विकास प्राधिकरण
सी० ए० टी० पी०
संख्या 587
दिनांक 16-2-17
स्वीकृत

मुख्य नियोजक
गाजियाबाद विकास प्राधिकरण
गाजियाबाद

"प्रतिष्ठानों एवं उनसे कार्यरत श्रमिकों का श्रम विभाग के नियमानुसार पंजीयन कराया जाना आवश्यक है।"

TYPE D1(D2)

SUBMISSIONDRAWING

SCALE	DATE:-	DRAWING NO.:-	NORTH
100		APIL/AA/D2/02	N

DEALT BY: DURGA DESIGNERS ASHOK KUMAR AGGARWAL REG. No.CA/2016/79773 R/o G-104, SECTOR-41, NOIDA PH-9810072148, 0120-4357100

ARCHITECT: ASHOK KUMAR AGGARWAL ARCHITECTS & INFRASTRUCTURE 115, 16, K.G. Marg New Delhi

TOWN PLANNER/ARCHITECT

OWNER SIGN.

TITLE
TYPICAL FLOOR PLAN

OWNER:-
ANSAL PROPERTIES & INFRASTRUCTURE LTD.(CONSORTIUM)

CONSULTANTS :
Rashi Gupta
Architect, Town Planner, Noida.