भारतीय गैर न्यायिक INDIA NON JUDICIAL

भारत

रु. 25000 पच्चीस हजार रुपये

Rs. 25000 TWENTY FIVE THOUSAND RUPEES

INDIA

उत्तर प्रदेश UTTAR PRADESH

A 588858

लेखपत्र का संक्षिप्त विवरण

1. भूमि का प्रकार – कृषि
   (कृषि/आवासीय/वाणिज्यिक/औद्योगिक/अन्य)
2. वार्ड परगना डासना
3. मौहल्ला/ग्राम – ग्राम शाहपुर बम्हैटा
4- सम्पत्ति का विवरण (सम्पत्ति नम्बर) खाता नं0 1648 के खसरा नं0 1715
5- मापन की इकाई (हैक्टेयर/वर्ग मीटर) हैक्टेयर

सतपाल

For [illegible] HI-TECH NITROGENES PVT. LTD.

Authorised Signatory

D-1821

भारतीय गैर न्यायिक INDIA NON JUDICIAL

भारत

रु. 25000 पच्चीस हजार रुपये

Rs. 25000 TWENTY FIVE THOUSAND RUPEES

INDIA

उत्तर प्रदेश UTTAR PRADESH

A 588858

लेखपत्र का संक्षिप्त विवरण

1. भूमि का प्रकार - कृषि
   (कृषि/आवासीय/वाणिज्यिक/औधोगिक/अन्य)
2. वार्ड परगना डासना
3. मौहल्ला/ग्राम - ग्राम शाहपुर बम्हैटा
4- सम्पत्ति का विवरण (सम्पत्ति नम्बर) खाता नं0 1648 के खसरा नं0 1715
5- मापन की इकाई (हैक्टेयर/वर्ग मीटर) हैक्टेयर

सातपाल

For NIPUN CHANDRA HI-TECH DEVELOPERS PVT. LTD.

Authorised Signatory

CASHIER
TREASURY GHAZIABAD

विक्रय पत्र

प्रतिफल	मालियत	फीस रजिस्ट्री	नकल व प्रति शुल्क	योग	शब्द लगाया
1,495,766.00/	2,748,000.00	10,000.00	60	10,060.00	3,000

श्री मै0 उप्पल चड्ढा द्वारा दीपक पाठक
पुत्र श्री अम्बादत्त पाठक
पेशा
निवासी स्थायी 33 कम्यूनिटी सैन्टर का0 दिल्ली
अस्थायी पता
ने यह लेखपत्र इस कार्यालय में दिनांक 22/4/2010 समय 4:37PM
बजे निबन्धन हेतु पेश किया।

रजिस्ट्रीकरण अधिकारी के हस्ताक्षर

के0 सिंह
उप निबन्धक (प्रथम)
गाजियाबाद
22/4/2010

निष्पादन लेखपत्र वाद सुनने व समझने मजमून व प्राप्त धनराशि रू. प्रलेखानुसार उक्त

विक्रेता

श्री सतपाल
पुत्र श्री राजाराम
पेशा व्यापार/अन्य/स्त्री
निवासी ग्राम शाहपुर बमैटा गा0 बाद

श्रीमति पालो
पत्नी श्री राजाराम
पेशा व्यापार/अन्य/स्त्री
निवासी ग्राम शाहपुर बमैटा

क्रेता

श्री मै0 उप्पल चड्ढा द्वारा दीपक पाठक
पुत्र श्री अम्बादत्त पाठक
पेशा
निवासी 33 कम्यूनिटी सैन्टर का0 दिल्ली

भारतीय गैर न्यायिक INDIA NON JUDICIAL

भारत

रु. 25000 पच्चीस हजार रुपये

Rs. 25000 TWENTY FIVE THOUSAND RUPEES

INDIA

उत्तर प्रदेश UTTAR PRADESH

A 588857

(2)

6- सम्पत्ति का क्षेत्रफल 0.1390 हैक्टेयर

7- सडक की स्थिति (परिशिष्ट के अनुसार) 200 मीटर से अधिक

8- अन्य विवरण (9 मीटर रोड/ कार्नर इत्यादि) N.A

9. सम्पत्ति का प्रकार भूमि कृषि

10. प्रतिफल की धनराशि 14,95,766/-रूपये

11- पेड कुँआ नलकूप व बोरिंग व आबादी नही है

For [illegible] DEVELOPERS PVT. LTD.

Authorised Signatory

CASHIER
TREASURY GHAZIABAD

ने निष्पादन स्वीकार किया । - -

जिनकी पहचान श्री सुन्दर यादव

पुत्र श्री गोपी

पेशा

निवासी ग्राम पूठी गा0 बाद

व श्री राजवीर सिंह

पुत्र श्री केशराम

पेशा व्यापार/अन्य/स्त्री

निवासी शाहपुर बम्हैटा गा0 बाद

ने की । -

प्रत्यक्षतः भद्र साक्षियों के निशान अंगूठे नियमानुसार लिये गये हैं।

रजिस्ट्रीकरण अधिकारी के हस्ताक्षर

के0 सिंह
उप निबन्धक (प्रथम)
गाजियाबाद
22/4/2010

भारतीय गैर न्यायिक INDIA NON JUDICIAL

भारत

रु. 25000 पच्चीस हजार रुपये

Rs. 25000 TWENTY FIVE THOUSAND RUPEES

INDIA

उत्तर प्रदेश UTTAR PRADESH

A 588856

(3)

प्रथम पक्ष की संख्या (2) द्वितीय पक्ष की संख्या (1)

विक्रेता का विवरण:-

1. नाम : सतपाल
पिता का नाम : श्री राजाराम
स्थाई पता : ग्राम शाहपुर बम्हैटा परगना डासना तहसील व जिला गाजियाबाद
व्यवसाय :

1. नाम : पालो
पति का नाम : श्री राजाराम
स्थाई पता : ग्राम शाहपुर बम्हैटा परगना डासना तहसील व जिला गाजियाबाद
व्यवसाय :

For [illegible] DEVELOPERS PVT. LTD.

Authorised Signatory

CASHIER
TREASURY GHAZIABAD

विक्रेता

Registration No.: 1821 Year : 2,010 Book No. :

0101 सतपाल

राजाराम

ग्राम शाहपुर बम्हेटा गा0 बाद

व्यापार/अन्य/स्त्री

0102 पालो

राजाराम

ग्राम शाहपुर बम्हेटा गा0

व्यापार/अन्य/स्त्री

भारतीय गैर न्यायिक INDIA NON JUDICIAL

भारत

रु. 25000 पच्चीस हजार रुपये

Rs. 25000 TWENTY FIVE THOUSAND RUPEES

सत्यमेव जयते

INDIA

उत्तर प्रदेश UTTAR PRADESH

A 588855

(4)

<u>क्रेता का विवरण:-</u>

नाम : मैसर्स डम्पल चड्ढा हाई टेक डेवलपर्स प्रा0 लि0 द्वारा श्री दीपक पाठक

पिता का नाम : श्री अम्बादत्त पाठक,,

स्थाई पता : 33, कम्यूनिटी सैंटर न्यू फ्रैन्डस कालौनी नई दिल्ली

व्यवसाय :

For DIMPAL CHADHA HI-TECH DEVELOPERS PVT. LTD.

Authorised Signatory

CASHIER
TREASURY GHAZIABAD

क्रेता

Registration No. : 1821 Year : 2,010 Book No. : 1

0201 श्री उत्पल चक्का द्वारा दीपक पाठक

अभ्यादत पाठक

33 कम्युनिटी सेन्टर फेज दिल्ली

भारतीय गैर न्यायिक INDIA NON JUDICIAL

भारत

रु. 25000 पच्चीस हजार रुपये

Rs. 25000 TWENTY FIVE THOUSAND RUPEES

INDIA

उत्तर प्रदेश UTTAR PRADESH

A 588854

(5)

विक्रय पत्र

विक्रय पत्र अंकन : 14,95,766/ रूपये ।
स्टाम्प पेपर अंकन : 1,92,400/ रूपये ।

हम कि सत्रपाल पुत्र श्री राजाराम व श्रीमती पालो पत्नी श्री राजाराम निवासीगण-ग्राम शाहपुर बम्हैटा परगना डासना तहसील व जिला गाजियाबाद (फरीक अव्वल /विक्रेतागण)

For SHIVAL CHABRA HI-TECH DEVELOPERS PVT. L

Authorised Signatory

Sr. No. ..... P.S. .....
Addl Inst/Stamp No. .....

22 APR 2010

CASHIER
TREASURY GHAZIABAD

भारतीय गैर न्यायिक INDIA NON JUDICIAL

भारत

रु. 25000 पच्चीस हजार रुपये

Rs. 25000 TWENTY FIVE THOUSAND RUPEES

INDIA

उत्तर प्रदेश UTTAR PRADESH

A 588853

(6)

एवम

मैसर्स उप्पल चड्ढा हाई टेक डेवलपर्स प्रा0 लि0 पंजीकृत कार्यालय 33, कम्यूनिटी सैंटर न्यू फ्रैन्डस कालौनी नई दिल्ली द्वारा श्री दीपक पाठक पुत्र श्री अम्बादत्त पाठक, निवासी-33, कम्यूनिटी सैंटर न्यू फ्रैन्डस कालौनी नई दिल्ली अधिकृत हस्ताक्षरी (फरीक दोयम/केता)

For UPPAL CHADHA HI-TECH DEVELOPERS PVT. LTD.

Authorised Signatory

Sr. No. ..... Rs. .....
Add. in Stamp No. .....

22 APR 2010

CASHIER
TREASURY GHAZIABAD

भारतीय गैर न्यायिक INDIA NON JUDICIAL

भारत

रु. 25000 पच्चीस हजार रुपये

Rs. 25000 TWENTY FIVE THOUSAND RUPEES

INDIA

उत्तर प्रदेश UTTAR PRADESH

A 588852

(7)

विक्रीत भूमि का विवरण

(1) स्थित ग्राम शाहपुर बम्हैटा परगना डासना तहसील व जिला गाजियाबाद (उ0प्र0), कृषि भूमि खाता नं0 1648 के खसरा नं0 1715 रकबई 0.2780 हैक्टेयर का 1/2 भाग यानि 0.1390 हैक्टे0 के प्रथम पक्ष विक्रेतागण अनुसार खतौनी 1416-1421 फसली फरीक अव्वल (विक्रेता) पूर्णतया स्वामी व विक्रय अधिकारी, बतौर संक्रमणीय भूमिधर कागजात दर्ज है, का बैनामा हाजा में विक्रय किया जा रहा है।

For MPAL CHADHA HI-TECH DEVELOPERS PVT. LTD.

Authorised Signatory

भारतीय गैर न्यायिक INDIA NON JUDICIAL

भारत

रु. 15000

पन्द्रह हजार रुपये

FIFTEEN THOUSAND RUPEES

Rs. 15000

INDIA

उत्तर प्रदेश UTTAR PRADESH

241229

(2) विक्रीत भूमि कृषि भूमि है। जो किसी भी मुख्य मार्ग अथवा लिंक मार्ग पर स्थित नही है। भूमि मुख्य मार्ग से लगभग 200 मीटर से अधिक दूरी पर स्थित है तथा संक्रमणीय भूमिधरी की भूमि है। विक्रय भूमि के चारो ओर 200 मीटर से अधिक तक कृषि कार्य हो रहा है जिसका सरकारी सर्किल रेट 1,97,68,000/-रूपये प्रति हैक्टेयर है लेकिन प्रथम पक्ष ने सौदा द्वितीय पक्ष से रू0 1,07,60,869.56 प्रति हैक्टेयर की दर से अंकन 14,95,766/-रूपये (चौदह लाख पिचानवें हजार सात सौ छियासठ रूपये मात्र) मे तय है और सरकारी स्टाम्प क्रय मूल्य पर ही अदा किया गया है।

For [illegible] CHANDRA HI-TECH DEVELOPERS PVT. LTD.

Authorised Signatory

22 APR 2010
CASHIER
TREASURY GHAZIABAD

भारतीय गैर न्यायिक INDIA NON JUDICIAL

भारत

एक हजार रुपये ONE THOUSAND RUPEES

रु.1000 Rs.1000

INDIA

उत्तर प्रदेश UTTAR PRADESH M 525734

(3) विक्रेतागण अनुसूचित जाति एंव अनुसूचित जनजाति से नहीं है। विक्रीत भूमि ग्राम समाज, भूदान, वक्फ, पट्टे आदि की तथा निष्क्रान्ति व शत्रु संपत्ति नही है और न ही इस पर कोई किसी प्रकार का विवाद है विक्रीत भूमि कृषि भूमि है जिसके विक्रय में स्टाम्प अधिनियम की धारा 27(1) का सत्यतापूर्वक अनुपालन किया गया है ।

(4) विक्रेतागण ने विक्रीत भूमि का प्रमाणित खसरा, खतौनी, भी विक्रय पत्र के साथ संलग्न किया है।

For UPPAL CHADHA HI-TECH DEVELOPERS PVT. LTD.

Authorised Signatory

27 APR 2010
CASHIER
TREASURY CHAZ/ABEL

भारतीय गैर न्यायिक INDIA NON JUDICIAL

भारत

एक हजार रुपये ONE THOUSAND RUPEES

रु.1000 Rs.1000

सत्यमेव जयते

INDIA

उत्तर प्रदेश UTTAR PRADESH

M 525733

(5) विक्रीत भूमि उक्त आज दिन तक हम फरीक अव्वल (विक्रेतागण) की ओर से हर प्रकार के बन्धक, भार व सरकारी देनदारी आदि से मुक्त है। कही अन्य जगह आड, रहन, बय, हिबै, महायदाबय व जमानत सरकारी व अर्द्ध सरकारी व निजी रूप आदि में ग्रस्त नही है। और न उक्त पर कोई बैक ऋण व बिजली या अन्य किसी प्रकार का डयूज है। इस विक्रय भूमि से संबधित किसी भी प्रकार का विवाद-ग्रस्त मामला किसी भी न्यायालय व सरकारी व अर्द्धसरकारी विभाग/कार्यालय में न तो दर्ज है और न ही लम्बित है। और न ही किसी निर्णीत आदेश का क्रियान्वन ही लम्बित है।

For SHYAL CHADHA HI-TECH DEVELOPERS PVT. LTD.

Authorised Signatory

836
27 APR 2010

सत्यमेव जयते

भारत INDIA

INDIA NON JUDICIAL

उत्तर प्रदेश UTTAR PRADESH

AG 675854

(6) विक्रीत मिल्कियत उक्त के विक्रय मे कोई दोष व त्रुटि नही है हर प्रकार के वाद विवाद से मुक्त है उपरोक्त वर्णित /उल्लिखित भूमि के संबध मे मुझ विक्रेतागण ने किसी अन्य व्यक्ति, कम्पनी आदि के हक मे कोई मौखिक करार, वसीयतनामा व विक्रय अनुबंध-पत्र, विक्रय पत्र, किसी भी कार्यालय में पंजीकृत व अपंजीकृत, पूर्व में न तो निष्पादित किया है और न ही कराया है और न ही कही नोटरी द्वारा सत्यापित हुआ है। यदि भविष्य में इस संबध मे कोई भी वसीयतनामा, विक्रय अनुबंध/विक्रय पत्र प्रस्तुत करके विवाद उत्पन्न किया जाता है तो वह विवाद अमान्य व निष्प्रभावी होगा। तथा इसके जिम्मेदार फरीक अव्वल व उनके वारिसान होगे

रघुराज

For ... PAL CHACHA NAGAR DEVELOPERS PVT. LTD.

Authorised Signatory



एक सौ रुपये

Rs. 100

सत्यमेव जयते

भारत INDIA

INDIA NON JUDICIAL

उत्तर प्रदेश UTTAR PRADESH

AG 675853

(7) हम विक्रेतागण को विक्रय पत्र मे वर्णित उक्त खाता नं0 1648 के खसरा नं0 1715 रकबई 0.2780 हैक्टेयर का 1/2 भाग यानि 0.1390 हैक्टे0 स्थित ग्राम शाहपुर बम्हैटा परगना डासना तहसील व जिला गाजियाबाद उसके अपने हिस्से के पूर्ण भाग को बेचने का स्वतन्त्र अधिकार पूर्णतः प्राप्त है। हम विक्रेतागण को वास्ते तरक्की काश्त एंव अन्य निजी आवश्यकता हेतू पैसों की आवश्यकता है तथा हमे अपनी उक्त भूमि की उचित कीमत क्रेता से मिल रही है। अतः हम विक्रेतागण ने अपनी खुशी से बिना किसी दबाव व धमकाव के, बरजामंदी, शुद्ध बुद्धि व स्वस्थ इन्द्रियों की दशा में अपने पारिवारिक सहमति से मय समस्त अधिकार मालिकाना, काबिजाना, दाखिली-खारिजी, काश्त भराई, हर किस्म कब्जा गर्ज के जो कुछ भी अधिकार हम विक्रेतागण को विक्रीत भूमि से प्राप्त थे उससे कुछ

For UPPAL CHHABRA HI-TECH DEVELOPERS PVT. LTD.

Authorised Signatory

534 ()

530

7 / NOV 2010

सत्यमेव जयते

भारत INDIA

INDIA NON JUDICIAL

उत्तर प्रदेश UTTAR PRADESH AG 675852

बचा हुआ नहीं रहा है आदि आदि को आज की तारीख में विक्रय धनराशी अंकन-14,95,766/-रूपये (चौदह लाख पिचानवें हजार सात सौ छियासठ रूपये मात्र) जिसके आधे अंकन-7,47,883/-रूपये(सात लाख सैतालीस हजार आठ सौ तिरासी रूपये मात्र) होते है के एवज में बहाथ फरीक दोयम क्रेता मैसर्स उप्पल चढढा हाई टेक डेवलपर्स प्रा0 लि0 पंजीकृत कार्यालय 33, कम्यूनिटी सैटर न्यू फ्रैन्डस कालौनी नई दिल्ली द्वारा श्री दीपक पाठक पुत्र श्री अम्बादत्त पाठक, निवासी-33, कम्यूनिटी सैटर न्यू फ्रैन्डस कालौनी नई दिल्ली अधिकृत हस्ताक्षरी द्वितीय पक्ष को बैय कर दिया है यानि कतई बेच दिया है और भूमि की कुल विक्रय धनराशी हम विक्रेतागण ने क्रेता से प्राप्त कर लिया है। अब कुछ भी विक्रय धनराशि बाकी नही रही है।

For UPPAL CHADHA HI-TECH DEVELOPERS PVT. LTD.

Authorised Signatory

530

530

सत्यमेव जयते

भारत INDIA

INDIA NON JUDICIAL

उत्तरप्रदेश UTTAR PRADESH AG 675851

(8) विक्रय भूमि का कब्जा मौके पर क्रेता का पूर्ण वास्तविक रूप से करा दिया है जिसके क्रेता पूर्णतः मालिक काबिज दाखिल बन गये है उनको सर्वथा अधिकार है कि वह उक्त भूमि को जिस प्रकार चाहे बहैसियत मालकाना प्रयोग मे लावें।

(9) विक्रेतागण, विक्रीत भूमि के बाबत समस्त कागजात मे बजरिये बैनामा दाखिल खारिज मालकागजात मे कराकर क्रेता का नाम दर्ज करवायेगा या वो स्वंय दर्ज करवा सकते है तथा आवश्यक प्रपत्रों पर जहाँ चाहे हस्ताक्षर हम फरीक अव्वल से करा सकते है, हम फरीक अव्वल को कोइ एतराज नहीं होगा ।

For MPAL CHADHA HI-TECH DEVELOPERS PVT. LTD.

Authorised Signatory

881

578

(10) अतः अब विक्रय पश्चात विक्रीत भूमि की मिलकियत भूमि में निहित हित व उसके मूल्य धन तथा किसी अंश से विक्रेतागण व वारिसान विक्रेतागण का, अब कोई संबध बाकी नही रहा और न कभी रहेगा ।

(11) विक्रीत भूमि पर आज दिन तक फरीक अव्वल/विक्रेतागण की ओर कोई भार निकला ओर निकला हुआ भार क्रेता या स्थानापन को अपने पास से अदा करना पडा अथवा विक्रेतागण के अनाधिकार से या वारिसान विक्रेतागण की दावेदारी या किसी कानूनी नुक्स आदि से विक्रय भूमि कुल अथवा उसका कोई अंश क्रेता या उसके वारिसान या स्थानापन के कब्जे मालकाना से निकल जाये, तो हर ऐसी दशा के उत्पन्न होने पर फरीक अव्वल/ विक्रेतागण व उसके उत्तराधिकारीगण पूर्ण रूप से जिम्मेदार होगे तथा क्रेता व उसके स्थानापन व उत्तराधिकारीगणों को पूर्ण अधिकार होगा कि अपने पास से अदा किये गये भार की तथा कब्जे से निकल जाने वाली भूमि की धनराशी को मय हर्जे खर्चे प्रथम पक्ष विक्रेतागण व विक्रेतागण वारिसान की चल व अचल सम्पत्ति से जिस प्रकार चाहे वसूल करा सकते है जिस पर फरीक अव्वल/विक्रेतागण को कोई आपत्ति नही होगी।

(12) विक्रय पत्र का समस्त खर्चा क्रेता ने वहन किया है। क्रेता कम्पनी का पेन नं0 AAACU7200M है ।

GOPAL CHADHA PROPERTY DEALERS PVT. LTD.

Authorised Signatory

(13) अतः यह विक्रय पत्र खूब सोच समझ कर, सुनकर पढ कर गवाहों की उपस्थिति में लिख दिया गया कि प्रमाण रहे और समय पर काम आवें।

(14) विक्रेतागण ने विक्रीत भूमि रकबई 0.1390 हैक्टेयर, खाता नं0 1648 के खसरा नं0 1715 स्थित ग्राम शाहपुर बम्हैटा परगना डासना तहसील व जिला गाजियाबाद के निमित्त निम्न विवरण के अनुसार विक्रय धनराशी प्राप्त कर ली है:-

(15) एक्सेस बैंक लि0 अम्बेडकर रोड नेहरू नगर गाजियाबाद ब्रान्च चैक नम्बर 207071 अंकन-7,47,883/-रूपये(सात लाख सैतालीस हजार आठ सौ तिरासी रूपये मात्र) व चैक नम्बर 207072 अंकन-7,47,883/-रूपये(सात लाख सैंतालीस हजार आठ सौ तिरासी रूपये मात्र) दिनांकित 22-04-2010

For UPPAL CHADHA HI-TECH DEVELOPERS PVT. LTD.

Authorised Signatory

TE PLAN OF AGRICULTURAL LAND ON KHATA NO 1648 KHAK 1715

VILLAGE SHAHEED BAMHETA PARGANA SAHIBABAD

TEHSIL AND DISTT. GHAZIABAD (U.P.)

AREA 0.338 HECT.

200M. RADIUS

LLER'S SIGN.

CHASER'S SIGN

SINGH ASSOCIATES
Architect Engineer
R.P.D.A. Lic. No. 3
Ph. No. 9811044513

182/200

फरीक अव्वल द्वारा अंतिम रूप से प्राप्त कर लिये गये है।

For UPPAL CHAUHAN HI-TECH DEVELOPERS Pvt. Ltd.
Authorised Signatory

(हस्ताक्षर/निशानी अंगूठा)
फरीक अव्वल (विक्रेता)

(हस्ताक्षर/निशानी अंगूठा)
फरीक दोयम (क्रेता)

गवाह नं0 1

गवाह नं0 2

तहरीर दिनांक : 22.04.2010 मसौदा तेजेन्द्र सिंह एडवोकेट रजिस्ट्रेशन नम्बर यू0 पी0 588/92 चैम्बर नं0 297 सिविल कोर्ट गाजियाबाद ।

आज दिनांक **22/04/2010** को

बही सं. **1** जिल्द सं. **8269**

पृष्ठ सं. **69** से **104** पर क्रमांक **1821**

रजिस्ट्रीकृत किया गया ।

रजिस्ट्रीकरण अधिकारी के हस्ताक्षर

एस0 के0 सिंह

उप निबन्धक (प्रथम)

गाजियाबाद

22/4/2010

कार्ड धारक हेतु विशेष निर्देश

- इस कार्ड को समुचित रूप से सुरक्षित रखना और इसके खो जाने पर अविलम्ब ही आपूर्ति कार्यालय तथा सम्बन्धित विक्रेता को सूचित करना आवश्यक है।
- इस कार्ड का उपयोग कार्ड धारक और उसके परिवार के सदस्यों के अतिरिक्त किसी अन्य द्वारा किया जाना नियम विरुद्ध है।
- जन्म एवं मृत्यु का पंजीयन समय से कराया जाये और तदनुसार एक माह के अन्दर आपूर्ति कार्यालय में आवेदन कर इस कार्ड में वांछित संशोधन कराना आवश्यक है।
- निवास को बदले जाने की स्थिति में भी एक माह के अन्दर आपूर्ति कार्यालय से सम्पर्क कर इस कार्ड पर पता-विवरण संशोधित कराया जाना आवश्यक है।
- परिवार के किसी सदस्य अथवा पूरे परिवार द्वारा स्थायी रूप से क्षेत्र/नगर छोड़ने की स्थिति में आपूर्ति कार्यालय में आवेदन कर उस सदस्य की यूनिट अथवा सम्पूर्ण कार्ड को निरस्त कराकर समर्पण प्रमाण-पत्र प्राप्त करना आवश्यक है।
- इस कार्ड का दुरुपयोग किया जाना कानूनन अपराध है।

*****

कार्ड सं. 807096

परिवार के मुखिया का नाम	[illegible]
लिंग (पुरुष/महिला)	[illegible]
पिता/पति का नाम	[illegible]
पता	[illegible]
परिवार के मुखिया का व्यवसाय तथा उसका पता	[illegible]
परिवार की वार्षिक आय	[illegible]
एल.पी.जी. कनेक्शन सं0	
गैस एजेन्सी का नाम	
मास्टर रजिस्टर क्रमांक	
काउन्टर रजिस्टर क्रमांक	
दुकान रजिस्टर क्रमांक	[illegible]
अभिकर्ता का नाम	[illegible]
नवीनीकरण की दशा में पूर्व राशन कार्ड का क्रमांक	

यूनिटों का विवरण	अंकों में	शब्दों में
बालिग	2	दो
नाबालिग	2	दो
योग	5	दो

दिनांक [illegible]

हस्ताक्षर अधिकारी
नाम एवं पदनाम मोहर सहित
मूल-निवास
रजापुर

मुखिया का नाम [illegible]

लाभार्थी परिवार के

परिवार के

क्रमांक	परिवार के सदस्यों के नाम	लिंग	मुखिया से सम्बन्ध	आयु
1.	[illegible]	M	[illegible]	[illegible]
2.	[illegible]	F	[illegible]	78
3.				
4.				
5.				
6.				
7.				
8.				
9.				
10.				
11.				
	योग			

उपरोक्त विवरण मेरे व्यक्तिगत ज्ञान से सब सच है और कोई तथ्य छिपाया नहीं गया है।

[illegible] हस्ताक्षर / निशानी अंगूठा

सदस्यों का विवरण

व्यवसाय	परिवर्तन की दशा में परिवार का विवरण			सत्यापन का विवरण
	वृद्धि	कमी	कुल यूनिट	हस्ताक्षर व दिनांक

प्रत्येक प्रविष्टि पर दिनांक सहित हस्ताक्षर

क्रमांक सं. 94793

उत्तर प्रदेश शासन

ई-डिस्ट्रिक्ट - जनसुविधा केन्द्र **जनपद : गाजियाबाद**

उत्तर प्रदेश के पिछड़ी जाति के लिए जाति प्रमाण पत्र

जिला गाजियाबाद
तहसील सदर
आवेदन क्र० 009/Caste09/CC32489
प्रमाणपत्र क्र० 090209313687

जारी दिनांक: 13/11/2009

प्रमाणित किया जाता है कि	श्री राम सिंह यादव
पुत्र/पुत्री	श्री हरवंश यादव
निवासी	शाहपुर बम्हैटा
ग्राम	
तहसील	सदर
जिला	गाजियाबाद

उत्तर प्रदेश राज्य की अहीर जाति के व्यक्ति हैं। यह उत्तर प्रदेश लोक सेवा अनुसूचित जातियों,अनुसूचित जन जातियों तथा अन्य पिछड़े वर्गों के लिए आरक्षण अधिनियम १९९४ की अनुसूची एक के अन्तर्गत मान्यता प्राप्त है।
यह भी प्रमाणित किया जाता है कि श्री राम सिंह यादव पूर्वोक्त अधिनियम १९९४ (यथा संशोधित) की अनुसूची २ (जैसा कि उत्तर प्रदेश लोक सेवा।अनुसूचित जातियों, अनुसूचित जनजातियों और अन्य पिछड़े वर्गों के लिए आरक्षण (संशोधन) अधिनियम २००१ द्वारा प्रतिस्थापित किया गया है एवं जो उ०प्र० लोक सेवा अनुसूचित जातियों, अनुसूचित जनजातियों और अन्य पिछड़े वर्गों के लिए आरक्षण (संशोधन) अधिनियम २००२ द्वारा संशोधित की गई है, से आच्छादित नहीं है।इनके माता-पिता की निरन्तर तीन वर्षों की अवधि के लिये सकल वार्षिक आय तीन लाख रुपये या इससे अधिक नहीं है तथा इनके पास धन कर अधिनियम १९५७ मे तथा विहित छूट सीमा से अधिक सम्पत्ति नहीं है :

जारी कर्ता केन्द्र: सी. एस. सी. केन्द्र
पद: केन्द्र प्रभारी
स्थान - सदर,गाजियाबाद
दिनांक:
हस्ताक्षर एवं मुहर

SATISH CHANDRA SHUKLA
Digitally signed by SATISH CHANDRA SHUKLA
Email: [illegible]
C=IN, O=P. [illegible]
Development, OU=Tehsil
CN=SATISH CHANDRA SHUKLA

सक्षम अधिकारी/तहसीलदार
डिजिटल हस्ताक्षरित
सदर,गाजियाबाद
दिनांक: 13/11/2009

TO WHOM IT MAY CONCERN

LEGAL OPINION CUM SEARCH REPORT

Dear Sir,

I have examined the documents (Khasra, Khatauni and Search Certificate) and old revenue records available regarding the property given below and on basis of documents provided by you. I have prepared a detail report in respect of the property mentioned here in below:-

Sl.No.	Particulars	Response
1	Name and Address of the owner/s	***Moolchand, Satpal and Smt, Dhapo s/w/o Ram Singh*** resident of Vill- Shahpur Bamheta, Pargana - Dasna, Tehsil & Distt.-Ghaziabad.
2.	Respective shares	***Sellers have 1/3 share in Khata No. 1523 and 1/9 share in Khata No. 1525***
3.	Detail of the property to be acquired	**Khata No- 1523** Khasra No. 1814mi area 0.1410 Hect **Khata No- 1525** Khasra No 1787 area 0.3910 Hect. Khasra No. 1798 area 0.4050 Hect, Khasra No. 1807 area 0.1900 Hect, Khasra No 1808 area 0.2530 Hect, Khasra No. 1820 area 0.1770 Hect, situated at Vill - Shahpur Bamheta, Pargana - Dasna, Tehsil & Distt.- Ghaziabad ***Proposed sale deed area – 0.204333 Hect.***
4.	Category of tenure holder	Tenure holder has transferable right
5.	Caste	.....
6.	(i) Charges or lien over the property by Bank etc.	According to khatauni no charges or lien found over the share of seller.
7.	(ii) Whether NOC/No dues for transfer of land is required (from Mortgaged Bank/ financer/Money Lender, if any)	
8.	Details of Register search in the office of Sub-Regrstrar.	As per Search Certificate form sub registrar bearing no. ..... no encumbrance found on the property.
9.	Revenue records inspected during investigation:	1) Khatauni of fasli year 1362 2) Khatauni of fasli year 1378-1380 3) Khatauni of fasli year 1382-1386 4) Khatauni of fasli year 1387-1392 5) Khatauni of fasli year 1400-1405 6) Khatauni of fasli year 1412-1417

Document	Name endorsed	Khasra No.	Khata No.	Comments/Order
Khatauni fasli year 1362	Yadram s/o Nathua	1814	415	Area 1-0-0 Beegha
	Harbans, Sapru s/o Kale, Sohanlal, Tunda, Tejpal and Smt, Shivdaie s/w/o Buddhu	1787A 1787B 1798 1807 1808 1820	217	Area 0-16-0 Beegha Area 0-15-0 Beegha Area 1-12-0 Beegha Area 0-15-0 Beegha Area 1-0-0 Beegha Area 0-14-0 Beegha
Khatauni fasli year 1378-1380	Ramchander, Sripat and ors	1814	261	Recorded as Bhumidhar
	Sripat, Ram Singh and Sarupa s/o Harbans, Sapru s/o Kale, Sohanlal, Tunda, Tejpal and Smt, Shivdaie s/w/o Buddhu	1787 1798 1807 1808 1820	290	Recorded as Bhumidhar
Khatauni fasli year 1382-1386	Ramchander, Sripat and ors	1814	354	Vide order passed by SDM, in misil No. 51/17.09.75 the name of Sripat, Ram Singh and Sarupa s/o Harbans are recorded on area 0-11-4 Beegha of Khasra No. 1814/mi.
	Sripat, Ram Singh and Sarupa s/o Harbans, Sapru s/o Kale, Sohanlal, Tunda, Tejpal and Smt, Shivdaie s/w/o Buddhu	1787 1798 1807 1808 1820	405	As per order dated 30.12.76 after the death of Sapru s/o Kale the name of Prahlad, Swatantra, Mukesh Ramesh, Vikram and Ashok s/o Incharam are recorded in place of Sapru as his legal heirs.
Khatauni fasli year 1387-1392	Sripat, Ram Singh and Sarupa s/o Harbans	1814mi	530	.....
	Sripat, Ram Singh and Sarupa s/o Harbans, Prahlad, Swatantra, Mukesh, Ramesh, Vikram and Ashok s/o Incharam, Sohanlal, Tunda, Tejpal and Smt. Shivdaie s/w/o Buddhu	1787 1798 1807 1808 1820	540	As per order passed by Tehsildar in misil No 367, in Khata No. 540 after the death of Sohanlal s/o Buddhu the name of Naipal, Leeladhar s/o Tunda Salekchand, Maheshchand s/o Tejpal are endorsed in place of Sohanla as his legal heirs through will.

Khatauni fasli year 1400-1405	Sripat, Ram Singh and Sarupa s/o Harbans	1814mi	906	As per order after the death of Sarupa the name of Chatarpal s/o Sarupa is recorded.
	Sripat, Ram Singh and Sarupa s/o Harbans. Prahlad, Swatantra, Mukesh, Ramesh, Vikram and Ashok s/o Incharam. Naipal, Leeladhar s/o Tunda. Salekchand, Maheshchand s/o Tejpal. Tunda, Tejpal s/o Buddhu	1787 1798 1807 1808 1820	910	As per order dated 19.05.94, after the death of Leeladhar the name of Vinod Kumar, Puspendra and Rahul sons of Leeladhar are endorsed in place of Leeladhar. As per order after the death of Tejpal the name of Salek Chandra and Mahesh Chandra s/o Tejpal are recorded in place of Tejpal as his legal heirs.
Khatauni fasli year 1406-1411	Sripat, Ram Singh s/o Harbans, Chatarpal s/o Sarupa	1814mi	.....	Not available
	Sripat, Ram Singh and Sarupa s/o Harbans. Prahlad, Swatantra, Mukesh, Ramesh, Vikram and Ashok s/o Incharam. Naipal s/o Tunda. Vinod Kumar, Puspendra and Rahul sons of Leeladhar. Salekchand, Maheshchand s/o Tejpal. Tunda s/o Buddhu, Salek Chandra and Mahesh Chandra s/o Tejpal	1787 1798 1807 1808 1820	.....	Not available
Khatauni fasli year 1412-1417	Ram Singh s/o Harbans, Lala, Balveer s/o Sripat. Raju, Rajendra, Amit and Smt Manohari s/w/o Chatarpal	1814mi	1523	As per order dated 07.01.2010 in Khata No. 1523 after the death of Ram Singh the name of Moolchand, Satpal and Smt. Dhapo s/w/o Ram Singh are endorsed in his place as his legal heirs

	Sripat, Ram Singh and Sarupa s/o Harbans. Prahlad. Swatantra, Mukesh, Ramesh, Vikram and Ashok s/o Incharam. Naipal s/o Tunda Vinod Kumar, Puspendra and Rahul sons of Leeladhar Salekchand, Maheshchand s/o Tejpal. Tunda s/o Buddhu. Salck Chandra and Mahesh Chandra s/o Tejpal	1787 1798 1807 1808 1820	1525
10.	Specific comments	***As per records available Sellers have 1/3 share in Khata No. 1523 and 1/9 share in Khata No. 1525 and they want to sell their full share of Khasra No. 1814mi, 1787, 1798, 1807, 1808, 1820 according to proposal.***	
11.	Remarks:	On the basis of the document and records available, the name of the aforesaid owner/s is endorsed in the revenue records and title chain is complete. Seller/s has/have clear, marketable and transferable rights.	

Date :

For-JURIX-PRO

(Ravendra Pratap Singh)
Advocate

भारत निर्वाचन आयोग
ELECTION COMMISSION OF INDIA

पहचान पत्र
IDENTITY CARD

FVX2774891



निर्वाचक का नाम : धापो
Elector's Name : Dhapo
पति का नाम : चुनिया
Husband's Name : Chuniya

लिंग / Sex : स्त्री Female
1.1.2001 को आयु : 83
Age as on 1.1.2001

पहचान पत्र संख्या :- FVX2774891

पता
म.सं. : 727
गली/मोहल्ला : शाहपुर बमैटा
ग्राम/नगर :
थाना :
जिला : गाजियाबाद
Address
H.No. : 727
Str/Mohalla: Shahpur Bamhaita
Vill/Town :
PoliceStn :
Distt. : Ghaziabad

निर्वाचक रजिस्ट्रीकरण अधिकारी के
हस्ताक्षर की अनुकृति
निर्वाचन क्षेत्र 388-गाजियाबाद
Facsimile Signature of
Electoral Registration Officer
for 388- Ghaziabad

स्थान : गाजियाबाद दिनांक
Place : Ghaziabad Date 15-12-2001

इस कार्ड को विभिन्न सरकारी योजनाओं के अन्तर्गत पहचान पत्र के रूप में प्रयोग किया जा सकता है ।

This card can be used as an Identity Card under different Government Programmes.

415/211

सेवा में,

शाखा प्रबन्धक

उत्तर प्रदेश ग्राम विकास बैंक

आगरा

विषय : अनापत्ती प्रमाण पत्र (एन0 ओ0 सी0) के सम्बन्ध में

महोदय,

श्रीमान जी से निवेदन है कि मुझ प्रार्थी / प्रार्थीगण ने अपनी भूमि जिसका खाता संख्या 1521,1525 खसरा नम्बर 1121 मरकबा 1.102 स्थित ग्राम शाहपुर बरहेता परगना आगरा व तहसील आगरा जिला आगरा। मुझ प्रार्थी को उपरोक्त भूमि मै0 उत्पल चड्ढा हाईटैक डेवेलपर्स प्रा0 लि0 को बेचना है। इस कारण कम्पनी को बैंक से अनापत्ती प्रमाण-पत्र (एन0 ओ0 सी0) की आवश्यकता है कि मुझ प्रार्थी की भूमि पर कोई ऋण नहीं है।

अतः आप से निवेदन है कि मुझ प्रार्थी को अनापत्ती प्रमाण पत्र (एन0 ओ0 सी0) प्रदान करने की कृपा करें।

धन्यवाद।

प्रार्थी

मूलचन्द

सतपाल पुत्र रामसिंह

श्रीमति चम्पा पत्नी रामसिंह

नि0 - शाहपुर बरहेता

श्री मूलचन्द व सतपाल पुत्र रामसिंह व श्रीमती चम्पा पत्नी रामसिंह नि0 ग्राम शाहपुर बरहेता आगरा को पहचानता हूँ

शाखा प्रबन्धक

उ0प्र0 ग्राम विकास बैंक लि0

कार्यालय-आगरा

इन्तखाब खसरा Z-A ग्राम [illegible] परगना [illegible] तहसील [illegible] जिला [illegible] बाबत साल 1417 फसली

खाता संख्या	[illegible]	[illegible]	खातेदार के नाम	खतौनी के (भाग 2 के अनुसार) खातेदार का नाम यदि कोई हो	सिंचाई का साधन	कृषि (फसली वाली भूमि) का क्षेत्रफल											मिलान खसरे की स्तम्भों के अनुसार अकृषिक भूमि का क्षेत्रफल		प्रत्येक खेत के पूरे बड़े हुये वृक्षों की संख्या और किस्म
						खरीफ			रबी			जायद							
						फसल का नाम	सींचा हुआ	अन सींचा	फसल का नाम	सींचा हुआ	अन सींचा	फसल का नाम	सींचा हुआ	अन सींचा	सींचा हुआ	अन सींचा	भूमि की श्रेणी	क्षेत्रफल	
1	2	3		5	6	7	8	9	10	11	12	13	14	15	16	17	18	19	20
1820	0.177	1525	रामसिंह आदि वगैरह 1787	—	—	—	—	—	—	—	—	—	—	—	—	—	—	—	—

इन्तखाब खसरा Z-A ग्राम ..... परगना ..... तहसील ..... जिला ..... बाबत साल 14/12 फ0

खसरा संख्या	[illegible]	[illegible]	खातेदारी का वर्गीकरण (धारा 11 के अनुसार खातेदार का नाम)	खतौनी के (भाग 2 के वर्गीकरण के अनुसार खातेदार का नाम यदि कोई हो)	सिंचाई का साधन	कृषि (फसलों वाली भूमि) का ब्यौरा — खरीफ: फसल का नाम	खरीफ: सींचा हुआ	खरीफ: अन सींचा	रबी: फसल का नाम	रबी: सींचा हुआ	रबी: अन सींचा	जायद: फसल का नाम	जायद: सींचा हुआ	जायद: अन सींचा	सींचा हुआ	अन सींचा	विभाग खसरे के कालमों के अनुसार आकृषिक भूमि का ब्यौरा: भूमि की श्रेणी	क्षेत्रफल	प्रत्येक खेत के पूरे बड़े हुये वृक्षों की संख्या और किस्म	[illegible]
1	2	3	4	5	6	7	8	9	10	11	12	13	14	15	16	17	18	19	20	21
1707	0.391	15.25	रामसिंह, प्रहलाद, रवीन्द्र, रमेश, सुरेश, विक्रम, सुग्रीव, नेपाल, विनोद, सत्यप्रकाश, महाराजा, लाला, बलवीर, प्रहलाद, राकुल, राज, राजेन्द्र, अमित, मनोहरी, नैपाल, मान्ती, फूलवती			जायद	0.391	-	-	-	-	-	-	-	-	-	-	-	-	-

गोश्वारा खसरा ...Z.A..... ग्राम ...[illegible]... परगना ...[illegible]... तहसील ...[illegible]... जिला ...[illegible]... बाबत साल 14 / 17 ...[illegible]... फ०

खाता संख्या	खसरा नम्बरवार बोयी या रकबा	खाते के खाता की संख्या	खतौनी खाते के नामीकरण (भाग 1) के अनुसार खातेदार का नाम	खतौनी के (भाग 2) के नामीकरण के अनुसार खातेदार का नाम यदि कोई हो	सिंचाई का साधन	कृषि (फसलों वाली भूमि) का क्षेत्रफल															
						खरीफ			रबी			जायद					मिलान खसरे के खतौनी के अनुसार आकृषिक भूमि का ब्यौरा		प्रत्येक खेत के पूरे बड़े हुये वृक्षों की संख्या और किस्म	
						फसल का नाम	बोया हुआ	अन बोया	फसल का नाम	बोया हुआ	अन बोया	फसल का नाम	बोया हुआ	अन बोया	बोया हुआ	अन बोया	भूमि की श्रेणी	क्षेत्रफल		
1	2	3		5	6	7	8	9	10	11	12	13	14	15	16	17	18	19	20	
1798	0.405	1525	रामसिंह आदि 1787	X	[illegible]	[illegible]	0.40	-	-	-	-	-	-	-	-	-	-	-	-	

[illegible] 10/11/09

इन्तखाब खसरा ...204... ग्राम ...कोइडा... परगना ...हवेली... तहसील ...[illegible]... जिला ...गाजियाबाद... बाबत साल 14 ... पृ०

फसल संख्या	[illegible]	[illegible]	खातेदार के नाम	खातेदारी के (भाग 2 के वर्गीकरण के अनुसार खातेदार का नाम यदि कोई हो)	सिंचाई का साधन	कृषि (फसलों वाली भूमि) का योगफल											विस्तार खसरे के स्तम्भों के अनुसार आकृषिक भूमि का ब्यौरा		प्रत्येक खेत के पूरे बढ़े हुये वृक्षों की संख्या और किस्म	[illegible]
						खरीफ			रबी			जायद								
						फसल का नाम	सींचा हुआ	अन सींचा	फसल का नाम	सींचा हुआ	अन सींचा	फसल का नाम	सींचा हुआ	अन सींचा	सींचा हुआ	अन सींचा	भूमि की श्रेणी	[illegible]		
1	2	3		5	6	7	8	9	10	11	12	13	14	15	16	17	18	19	20	[illegible]
1807	0.190	1525	रामसिंह आदि 1782	X	—	—	—	—	—	—	—	—	—	—	—	—	—	—	—	

इन्तखाब खसरा Z A ग्राम [illegible] परगना [illegible] तहसील [illegible] जिला [illegible] बाबत साल 1417 फसली

खाता संख्या	[illegible]	[illegible]	खातेदार के नाम	खतौनी के भाग 2 के अनुसार खातेदार का नाम यदि कोई हो	सिंचाई का साधन	कृषि (फसलों वाली भूमि) का क्षेत्रफल											भिन्नान खसरे के खण्डों के अनुसार आकृषिक भूमि का योग		प्रत्येक खेत के पूरे बने हुये वृक्षों की संख्या और विवरण
						खरीफ			रबी			जायद							
						फसल का नाम	सींचा हुआ	अन सींचा	फसल का नाम	सींचा हुआ	अन सींचा	फसल का नाम	सींचा हुआ	अन सींचा	सींचा हुआ	अन सींचा	भूमि की श्रेणी	क्षेत्रफल	
1	2	3		5	6	7	8	9	10	11	12	13	14	15	16	17	18	19	20
1808	0.253	1525	रामसिंह आदि वगैरह 1787		—	—	—	—	—	—	—	—	—	—	—	—	—	—	—

उत्तर प्रदेश खसरा ..... ग्राम ..... परगना ..... तहसील ..... जिला ..... फसली साल 1417 ..... फ0

खाता संख्या	खाते का वर्तमान बीजा का हिस्सेदार के	खाते का क्षेत्रफल	खातेदार का नाम	खातेदारी के (भाग 2 के वर्गीकरण के अनुसार खातेदार का नाम यदि कोई हो)	सिंचाई का साधन	कृषि (फसलों वाली भूमि का ब्यौरा) खरीफ			रबी			जायद					खिलान खसरे के स्वामी के अनुसार आकृषिक भूमि का ब्यौरा		प्रत्येक खेत के पूरे बढ़े हुये वृक्षों की संख्या और किस्म	
						फसल का नाम	सींचा हुआ	अन सींचा	फसल का नाम	सींचा हुआ	अन सींचा	फसल का नाम	सींचा हुआ	अन सींचा	सींचा हुआ	अन सींचा	भूमि की श्रेणी	वास्तविक		
1	2	3		5	6	7	8	9	10	11	12	13	14	15	16	17	18	19	20	21
1014	252	.623	नेपाल सिंह पुत्र [illegible]		—	—	—	—	—	—	—	—	—	—	—	—	—	—	—	—
		.111																		
		.523	रामसिंह लालबहादुर		—	—	—	—	—	—	—	—	—	—	—	—	—	—	—	—
			मनोहरी, नरजू, राजेन्द्र		—	—	—	—	—	—	—	—	—	—	—	—	—	—	—	—
			अमित		—	—	—	—	—	—	—	—	—	—	—	—	—	—	—	—

1525

उद्धरण खतौनी

ग्राम क्रमांक : 16010210111 ग्राम का नाम : शाहपुर बम्हेटा परगना : डासना तहसील : गाजियाबाद

जनपद : गाजियाबाद फसली वर्ष : 1412-1417 भाग : 1

खाता खतौनी क्रम संख्या	खातेदार का नाम	पिता / पति / संरक्षक का नाम	निवास स्थान	भौमिक अधिकार प्रारम्भ होने का फसली वर्ष	खाते के प्रत्येक गाटे की खसरा संख्या	प्रत्येक गाटे का क्षेत्रफल (है.)	खातेदार द्वारा देय मालगुजारी या लगान	परिवर्तन सम्बन्धी आज्ञा या उसका सारांश उनकी संख्या तथा दिनांक सहित और आज्ञा देने वाले अधिकारी का पद	टिप्प
1	2			3	4	5	6	7-12	13
श्रेणी : 1-क	भूमि जो संक्रमणीय भूमिधरों के अधिकार में हो।								
01523	रामसिंह 1/3	हरवन्स	ग्रामवासी	पू.1360	1585	0.2020		आदेशानुसार श्रीमान ना0 तह0सु0 मि0ना0 1035/5-8-05	
	लल्ला	श्रीपत	नि. ग्राम	पू.1360	1600	0.2280		खाता सं0 1523 के ख0सं0 1640/2 रकबा 0.076 मा0	
	बलवीर 1/3	श्रीपत	नि. ग्राम	पू.1360	1814मि.	0.1410		व खाता सं0 1525 के ख0सं0 1556/0.304 मा0 12.64	
	मनोहरी देवी	चतरपाल	नि. ग्राम	1363से	1640/2	0.0760		व खाता सं0 1526 के ख0सं0 1643/0.430,1644/0.3	
	राजू	चतरपाल	नि. ग्राम					0.822 मा0 37.60 के बकदर भाग से विक्रेता राम सिंह	
	राजेन्द्र नाबा0 12साल स0 1/3	मनोहरी माता स्वयपुत्रचतरपाल	नि. ग्राम					पुत्र हर देव व मनोहरी पत्नी चतरपाल बजात खुद व	
	अमित नाबा0 10साल स0	मनोहरी माता स्वयपुत्रचतरपाल	नि. ग्राम					वली व संर0 माता ओर से राजेन्द्र व अमित	
								नाबा0 [illegible] स्व चतरपाल व राजू पुत्र चतरपाल	
								नि0ग्रा0 के नाम खारिज करके क्रेता लैंजिवस स्टेटस	
								प्रा0लि0 17 बी आफिस अली रोड नई दिल्ली द्वारा	
								जितेन्द्र सिंह पुत्र नैपाल सिंह नि0 मकनपुर का नाम	
								बतौर बैनामा दर्ज हो। (ही0आर0के0)	
								आदेशानुसार श्रीमान नायब तह.महो.मि.न. 1044/5-8-05	
								के खाता सं.1523 के चर न. 1585/0.202 हे. व 1600 -	
								8.2किला रकबा 0.430 हे. मा. 20.70 पैसे के व खाता सं.	
								1525 व. [illegible] 1602 /0.202 हे. मा. 8.40 पैसे के बकद	
								भाग से विक्रेता राम सिंह पुत्र हरवंश श्रीपति मनोहरी	
								[illegible] चतरपाल बजात खुद व [illegible] माता	
								[illegible] व अमित ना.या. पुत्रगण [illegible] व राजू पुत्र	
								चतरपाल [illegible] के नाम खारिज [illegible] क्रेता	
								[illegible] कॉस्मेटिक्स प्रा.लि. [illegible].25 ग्रीन पार्क [illegible]	
								नई दिल्ली द्वारा जितेन्द्र सिंह पुत्र नैपाल सिंह निवासी	
								मकनपुर [illegible] बतौर बैनामा [illegible]	

चतरपाल अ0 रामसिंह

ग्राम क्रमांक : 16010210111 ग्राम का नाम : शाहपुर बक्शेटा परगना डासना तहसील : गाजियाबाद

जनपद : गाजियाबाद फसली वर्ष : 1412-1417 भाग : 1

खाता खतौनी क्रम संख्या	खातेदार का नाम	पिता / पति / संरक्षक का नाम	निवास स्थान	भौमिक अधिकार प्रारम्भ होने का फसली वर्ष	खाते के प्रत्येक गाटे की खसरा संख्या	प्रत्येक गाटे का क्षेत्रफल (हे.)	खातेदार द्वारा देय मालगुजारी या लगान	परिवर्तन सम्बन्धी आज्ञा या उसका सारांश उनकी संख्या तथा दिनांक सहित और आज्ञा देने वाले अधिकारी का पद
1	2			3	4	5	6	7-12
								अदेशानुसार श्रीमान नायब तह.पहो.पि.न.1006/1-8-05 के खाता स.1523 के ख.न. 1640/2/0.076 है. म.3.60 पैसे से खाता 1525 के ख.न. 1556 /0.304 है.म.14.60 पैसे व खाता स.1526 के ख.न. 1643 /0.430 है. व 1644 /0.392 है. 2 किता रकबा 0.822 है. मा.28.10 पैसे के बकदर भाग से विक्रेता लाला.बलबीर पुत्र श्रीपत ग्रामवासी का नाम खारिज करके केता जोंकेक्स स्टेटस प्रा.लि. 17-बी.आसिफ अली रोड नई दिल्ली द्वारा जितेन्द्र सिंह पुत्र नेपाल सिंह निवासी ग्राम मकनपुर का नाम बतौर बैनामा दर्ज हो ह.आर.के.
								पंजाब नेशनल बैंक शाखा कटरा मोहन चांदनी चौक दिल्ली में खाता सं0 1523 के ख0सं0 1585.1600 मै0एस0एन0डी0 एजेन्सीज प्रा0 लि0 के अपनी भूमि बंधकरण 2900लाख का ऋण लिया।
								पंजाब नेशनल बैंक शाखा कटरा मोहन चांदनी चौक दिल्ली में खाता सं0 1523के ख0सं0 1585.1600 मै0एस0एन0डी0 एजेन्सीज प्रा0 लि0 के अपनी भूमि बंधकरण 2900लाख का ऋण लिया।
								न्यायालय अपर जिलाधिकारी/सहायक कलेक्टर (एवं श्रेणी) गाजियाबाद। वाद संख्या [illegible] [illegible] 129बी.0 जेड0एल0एन0 [illegible] [illegible] परगना डासना तहसील व जनपद गाजियाबाद 1-मलखान 2-गजफार 3-अकबर 4-[illegible] 5-[illegible] 6-[illegible] पुत्रगण खचेडू निवासीगण [illegible] शाहपुर बक्शेटा 7-[illegible] पुत्र छोटे निवासी ग्राम शाहपुर बक्शेटा 8-इकबाल 9-हलिमाम 10-[illegible] 11-[illegible] पुत्र पुत्रगण [illegible] निवासी [illegible]

ग्राम क्रमांक : 16010210111 ग्राम का नाम : शाहपुर बम्हैटा परगना डासना तहसील : गाजियाबाद

जनपद : गाजियाबाद फसली वर्ष : 1412-1417 भाग : 1

खाता खतौनी क्रम संख्या	खातेदार का नाम	पिता / पति / संरक्षक का नाम	निवास स्थान	भौमिक अधिकार प्रारम्भ होने का फसली वर्ष	खाते के प्रत्येक गाटे की खसरा संख्या	प्रत्येक गाटे का क्षेत्रफल (हे.)	खातेदार द्वारा देय मालगुजारी या लगान	परिवर्तन सम्बन्धी आज्ञा या उसका संक्षेप उनकी संख्या तथा दिनांक सहित और आज्ञा देने वाले अधिकारी का पद
1	----------2----------			3	4	5	6	7-12

शाहपुर बम्हैटा 13-शावीर 14-नाहिल 15-आबिद 16-शाहिद 17- जाहिद पुत्रगण भुल्लू निवासीगण ग्राम शाहपुर बम्हैटा 18-अजीजन पुत्री मुन्शी साबू निवासी दादरी जिला गौतमबुद्धनगर 19- भौंता पत्नी निजामू पुत्री मुन्शी निवासी दादरी जिला गौतमबुद्धनगर 20- मुस्तकीम पुत्र अख्तर व पाता बिल्ला निवासी दादरी जिला गाजियाबाद हाल गौतमबुद्धनगर 21-यासीन 22-यासीन 23-जमील पुत्रगण बशीर समस्त निवासीगण ग्राम शाहपुर बम्हैटा ------प्रार्थीगण/वादीगण।

बनाम 1- रामसिंह पुत्र हरवंश 2-लाला पुत्र श्रीपत 3-बलबीर पुत्र श्रीपत 4-मनोहरी बेवा चतरपाल 5- राजू पुत्र चतरपाल 6-राजेन्द्र नाबा0 आयु 12 वर्ष संरक्षक मनोहरी माता स्वयं पुत्र चतरपाल 7-अमित नाबा0 आयु 10 वर्ष संरक्षक मनोहरी माता स्वयं पुत्र चतरपाल 8-खजान पुत्र बलवन्त 9-लोनाधर पुत्र बलवन्त 10-विनोद कुमार पुत्र इन्द्र 11-उदयवीर 12-राजवीर पुत्रगण रामपाल निवासीगण ग्राम शाहपुर बम्हैटा 13-विजयपाल सिंह पुत्र राजपाल 14-मौहब्बत पुत्र बुद्धू निवासीगण ग्राम शाहपुर बम्हैटा 15-मिश्री देवी पत्नी पुत्तक चमन सिंह निवासी [illegible] बी-52, [illegible] 16-[illegible] 17-[illegible] 18-[illegible] प्रतिवादीगण

[illegible] उपरोक्त में [illegible] दिनांक 31-08-[illegible] [illegible] किया गया है। [illegible] बाद डिग्री किया जाता है [illegible] में वर्णित भौमिक [illegible] संख्या 275 व [illegible] 1640/1 [illegible] 1400/60 [illegible] 1 [illegible] खाता

[illegible]-May-10

पृष्ठ [illegible]

ग्राम क्रमांक : 16010210111 ग्राम का नाम : शाहपुर बमैटा परगना : डासना तहसील : गाजियाबाद

जनपद : गाजियाबाद फसली वर्ष : 1412-1417 भाग : 1

खाता खतौनी क्रम संख्या	खातेदार का नाम	पिता / पति / संरक्षक का नाम	निवास स्थान	भौमिक अधिकार प्रारम्भ होने का फसली वर्ष	खाते के प्रत्येक गाटे की खसरा संख्या	प्रत्येक गाटे का क्षेत्रफल (हे.)	खातेदार द्वारा देय मालगुजारी या लगान	परिवर्तन सम्बन्धी आज्ञा या उसका संक्षेप उनकी संख्या तथा दिनांक सहित और आज्ञा देने वाले अधिकारी का पद
1	----------2----------			3	4	5	6	7-12
								आदेश हुआ कि खाता नं. 1523 ख.नं.1640/2/0.076 मा.गु.3.65 व खाता नं.275 ख.नं. 1640/1/0.240 मा.गु. 11.90 बकदर भाग में विक्रेता फैरुब्बत पुत्र बुन्दू नि. [illegible] व [illegible] व [illegible], अख्तर, महमूद, असगर व शेरू पुत्रगण खचेड़ू नि. इस्लामनगर, कैला [illegible] व आसफ अली,लियाकतअली पुत्रगण हामिद व तौसीन व यासीन पुत्रगण शौकत अली नि.299 नई आबादी किदवई नगर, दादरी व इकबाल, इलियास, साबिर, शौकीन व नूर पुत्रगण वहीदा नि.म.नं. 291 नई आबादी किदवई नगर, दादरी व शब्बर, साहिल उर्फ साहिर व आबिद व शाहिद व साहिद पुत्रगण बुल्लू नि.म.नं. 298 नई आबादी किदवई नगर, दादरी व [illegible] पुत्री मुन्नी पत्नी [illegible] म.नं. 426 नई आबादी, किदवई नगर, दादरी व [illegible] पुत्र असगर नि 927 नई आबादी, किदवई नगर दादरी व [illegible] पुत्र वशीर नि. 441 नई आबादी किदवई नगर, दादरी व [illegible], जमील पुत्रगण बशीर नि. [illegible] [illegible] के [illegible] जगदीश यादव पुत्र [illegible] नाम का [illegible] द्वारा रु. 2447925/- दर्ज [illegible] आदेशकुमार [illegible] नं.7674/4 3-09 को आदेश हुआ कि खाता सं. 1523 खसरा सं. 1814/[illegible] 0.1410 मा.है.50 के बकदर भाग में व खाता सं. 1525 [illegible] 0.1787 0.3910,1798/0.4050,1807 0.1900,1808 0.2530,1820 0.1240 कुल रकबा 3.1 4160 मा.है.79.20 के बकदर भाग के विक्रेता [illegible] पत्नी [illegible] व [illegible] पुत्र [illegible] व राजेन्द्र [illegible] 12 [illegible] व अंगित [illegible] 10 [illegible] पुत्र [illegible] व [illegible] पत्नी [illegible] [illegible]	

ग्राम क्रमांक : 16010210111 ग्राम का नाम : शाहपुर बमहेटा परगना : डासना तहसील : गाजियाबाद

जनपद : गाजियाबाद फसली वर्ष : 1412-1417 भाग : 1

खाता खतौनी क्रम संख्या	खातेदार का नाम	पिता / पति / संरक्षक का नाम	निवास स्थान	भौमिक अधिकार प्रारम्भ होने का फसली वर्ष	खाते के प्रत्येक गाटे की खसरा संख्या	प्रत्येक गाटे का क्षेत्रफल (हे.)	खातेदार द्वारा देय मालगुजारी या लगान	परिवर्तन सम्बन्धी आज्ञा या उसका संक्षिप्त उनकी संख्या तथा दिनांक सहित और आज्ञा देने वाले अधिकारी का पद
1	.....	.....2.....	.....	3	4	5	6	7-12
								उदयवीर सिंह पि0 दियाराम चुकुरा दादरी का नाम बतौर सेलापा दर्ज हो। ह. आर.के. 7-4-09 आदेशानुसार श्रीमान ए.डी.एम. द्वारा पत्र 11 @ 07.01.2010 आदेश हुआ कि खाता न.1523, 1524 पर मृतक रामसिंह पुत्र हरचरण के स्थान पर भूलचन्द, सतपाल पुत्रगण रामसिंह व श्रीमती धापो पत्नी स्व रामसिंह नि. ग्राम का नाम बतौर वारिस दर्ज हो। ह.आ.रा.का. 11.01.2010 11.15
				कुल गाटे : 4	कुल रकबा	0.6470		

रजिस्ट्रार कानूनगो (लोनी)
गाजियाबाद

17-May-10

उद्धरण खतौनी

ग्राम क्रमांक : 16010210111 ग्राम का नाम : शाहपुर बम्हेटा परगना : डासना तहसील : गाजियाबाद

जनपद : गाजियाबाद फसली वर्ष : 1412-1417 भाग : 1

खाता खतौनी क्रम संख्या	खातेदार का नाम	पिता / पति / संरक्षक का नाम	निवास स्थान	भौमिक अधिकार प्रारम्भ होने का फसली वर्ष	खाते के प्रत्येक गाटे की खसरा संख्या	प्रत्येक गाटे का क्षेत्रफल (हे.)	खातेदार द्वारा देय मालगुजारी या लगान	परिवर्तन सम्बन्धी आज्ञा का उसका संक्षेप उसकी संख्या तथा दिनांक सहित और आज्ञा देने वाले अधिकारी का पद	टि
1	2			3	4	5	6	7-12	
श्रेणी : 1-क भूमि जो संक्रमणीय भूमिधरों के अधिकार में हो।									
01525	रामसिंह	हरचन्द	ग्रामवासी	पृ.1360	1556	0.3040		आदेशानुसार श्रीमान स0 नि0 पक 11 क/19 5 05 से	
	चतरपाल	सहाय	ग्रामवासी	पृ.1360	1602	0.2020		मृतक चतरपाल के स्थान पर राजू कालिग राजेन्द्र व	
	प्रहलाद	इन्छाराम	ग्रामवासी	पृ.1360	1787	0.3910		अप्रि नाबा0 आयु 12,10 वर्ष सं0 मनोहरी पत्ता	
	स्वतंत्र	इन्छाराम	ग्रामवासी	पृ.1360	1798	0.4050		स्वयं पुत्रगण चतरपाल व मनोहरी विधवा	
	रमेश	इन्छाराम	ग्रामवासी	पृ.1360	1807	0.1900		चतरपाल का नाम बतौर वारिस दर्ज हो	
	मुकेश	इन्छाराम	ग्रामवासी	पृ.1360	1808	0.2530		ह0आर0के0	
	विक्रम	इन्छाराम	ग्रामवासी	पृ.1360	1820	0.1770		आदेशानुसार श्रीमान स0 नि0 पक 11 क/19-5-05 से	
	अशोक	इन्छाराम	ग्रामवासी					मृतक टुन्डा के स्थान पर नेपाल पुत्र टुन्डा विनोद	
	नैपाल	टुन्डा	ग्रामवासी					कुमार,पुष्पेन्द्र कालिग राहुल नाबा0 आयु 15 वर्ष	
	विनोद कुमार	लीलाधर	ग्रामवासी					सं0कान्ती पत्ता स्वयं पुत्रगण लीलाधर व	
	सलेकचन्द	तेजपाल सिंह	ग्रामवासी					कान्ती विधवा लीलाधर व फूलवती विधवा टुन्डा	
	महेशचन्द	तेजपाल सिंह	ग्रामवासी					नि0ग्रामका नाम बतौर वारिस दर्ज हो ह0आर0के0	
	टुन्डा	बुद्ध	ग्रामवासी					खा.सं.1556व0 304 मा. 11.60 से सम्बन्धित	
	टुन्डा	बुद्ध	ग्रामवासी					आदेश खा.सं.724 पर अंकित है। ह.आर.के.	
	लाला	श्रीपत	नि. ग्राम						
	बलवीर	श्रीपत	नि. ग्राम						
	पुष्पेन्द्र	सीला धर	नि. ग्राम						
	राहुल	सीला धर	नि. ग्राम						
								खाता स0 1525 के मि0न0 1035 से सम्बन्धित आदेश	
								खाता स0 1523 पर अंकित है। ह0आर0के0	
								खाता सं0 1525 के मि0न0 960 से सम्बन्धित आदेश	
								खाता सं0 724 पर अंकित है। ह0आर0के0	
								आदेशानुसार श्रीमान ना0उप0म0मि0न0 01708/10.04.0	

ग्राम क्रमांक : 16010210111 ग्राम का नाम : शाहपुर बमेटा परगना डासना तहसील : गाजियाबाद

जनपद : गाजियाबाद फसली वर्ष : 1412-1417 भाग : 1

खाता खतौनी क्रम संख्या	खातेदार का नाम	पिता / पति / संरक्षक का नाम	निवास स्थान	भौमिक अधिकार प्रारम्भ होने का फसली वर्ष	खाते के प्रत्येक गाटे की खसरा संख्या	प्रत्येक गाटे का क्षेत्रफल (है.)	खातेदार खातेदार मालगुजारी या लगान	परिवर्तन सम्बन्धी आज्ञा या उसका सोरशा उनकी संख्या तथा दिनांक सहित और आज्ञा देने वाले अधिकारी का पद	टिप्प
1	2			3	4	5	6	7-12	1

को आदेश हुआ कि खाता सं 1525 के खसरा नं01556 रकबा 0.304 व ख0नं01602 रकबा 0.202 कुल 2 किता क्षे00.506 की मा0गु028.30 व खाता सं01526 के खसरा नं0 1643 रकबा 0.430 खसरा नं01644 रकबा 0.392 कुल 2 किता क्षे00.822 कि गा0गु0 35.30 पैसे व खाता सं 622 के खसरा नं01490 रकबा 0.190 व खसरा 1492 रकबा 0.116 व खसरा नं01504 रकबा 0.278 कुल 3 किता क्षे0 0.584 की मा0गु012.80 से विक्रेता नेपाल पुत्र टुन्डा व विनोद कुमार व पुत्रेन्द्र पुत्रगण लीलाधर व श्रीमती कान्ती पत्नी लीलाधर बजात खुद व बली व सं0ओर से राहुल अल्पायु 15 वर्ष पुत्र स्व लीलाधर ना0उक्त व श्रीमती फूलवती पत्नी स्व टुन्डा निवासी ग्राम शाहपुर बमेटा पर0डासना तह0व जिला गा0बाद का नाम खारिज करके क्रेता दीप ज्योती प्रोजेक्टस प्रा0लि017-बी आसफअली रोड नई दिल्ली द्वारा श्री जितेन्द्र सिंह पुत्र नेत्रपाल सिंह निवासी ग्राम मकनपुर तह0व जिला गा0बाद का नाम दर्ज होने ह0 ए0आर0के0

आदेशानुसार श्रीमान ना0तह0महो0मि0नं01636/10.04.(को आदेश हुआ कि खाता सं 1525 के खसर नं0 1556 रकबा 0.304 खसरा नं0 1602 रकबा 0.0202 कुल किता 2 क्षे0 0.506 की मा0गु028.30 पैसे व खाता सं 1526 खसरा नं0 1643 रकबा 0.430 खसरा नं0 1644 रकबा 0.392 कुल किता 2 क्षे0 0.822 की मा0गु033.15 खाता सं 622 खसरा नं0 1490 रकबा 0.190 खसरा नं0 1490 रकबा 0.190 खसरा नं0 1492 रकबा 0.116 खस नं01504 रकबा 0.278 कुल 3 किता क्षे0 0.584 की मा0गु026.90 पैसे से विक्रेता सलेकचन्द व महेश चन्द

ग्राम क्रमांक : 16010210111 ग्राम का नाम : शाहपुर बम्हेटा परगना डासना तहसील : गाजियाबाद

जनपद : गाजियाबाद फसली वर्ष : 1412-1417 भाग : 1

खाता खतौनी क्रम संख्या	खातेदार का नाम	पिता / पति / संरक्षक का नाम	निवास स्थान	भौमिक अधिकार प्रारम्भ होने का फसली वर्ष	खाते के प्रत्येक गाटे की खसरा संख्या	प्रत्येक गाटे का क्षेत्रफल (हे.)	खातेदार द्वारा देय मालगुजारी या लगान	परिवर्तन सम्बन्धी आज्ञा या उसका संदर्भ उनकी संख्या तथा दिनांक सहित और आज्ञा देने वाले अधिकारी का पद	टिप्प
1	2			3	4	5	6	7-12	
								पुरागण तेजपाल निवासी ग्राम शाहपुर बम्हेटा पर0डासना तह0व जिला गा0बाद का नाम बकदर भाग से खारिज करके श्रेता अमरदीप बिल्डकोन प्रा0लि0 17-बी आसफ अली रोड नई दिल्ली द्वारा श्री जितेन्द्र सिंह पुत्र नेपाल सिंह निवासी ग्राम मकनपुर तह0व जिला गा0बाद का नाम दर्ज होवे ह0ए0आर0के0 पंजाब नेशनल बैंक शाखा कटरा मोहन चांदनी चौक दिल्ली से खाता सं01525 के ख0सं0 1602 पर मै0एस0एम0वी0 एजेन्सीज प्रा0 लि0ने अपनी भूमि बंधकरख 2900लाख का ऋण लिया ह0आर0के0 पंजाब नेशनल बैंक शाखा कटरा मोहन चांदनी चौक दिल्ली से खाता सं0 1525 के ख0सं0 1602पर मै0एस0एम0वी0 एजेन्सीज प्रा0 लि0ने अपनीभूमि बंधकरख 2900लाख का ऋण लिया। आदेश शा0प्र0पंजाब नैशनल बैंक कनाटप्लेस नईदिल्लीसे एस0एम0वी0 ऐजन्सीजप्रा0लि0नईदिल्लीद्वारा बीके बिहारी इन्फ्रास्ट्रक्चर डवेलपर्सप्रा0लि0ने अपना खाताबन्धककरअंकन 24.13लाख रुपयेऋणलिया ह.र.का0(2) 21.7.08 आदेश शा0प्र0पंजाब नैशनल बैंक कनाटप्लैसनई दिल्लीसे एस0एम0वी0ऐजन्सीजप्रा0लि0नईदिल्लीद्वारा जयपुरिया कंस्ट्रक्शनप्रा0लि0ने अपना खाताबन्धककरअंकन 26.77लाखरुपयेऋणलिया ह.र.का0(2) 21.7.08 । आदेश शा0प्र0पंजाब एण्ड सिंध बैंक कनाटप्लैसनई दिल्लीसे एस0एम0वी0ऐजन्सीजप्रा0लि0नईदिल्लीद्वारा जयपुरिया कंसनेटिकप्रा0लि0ने अपना

ग्राम क्रमांक : 16010210111 ग्राम का नाम : शाहपुर बमहेटा परगना डासना तहसील : गाजियाबाद

जनपद : गाजियाबाद फसली वर्ष : 1412-1417 भाग : 1

खाता खतौनी क्रम संख्या	खातेदार का नाम	पिता / पति / संरक्षक का नाम	निवास स्थान	भौमिक अधिकार प्रारम्भ होने का फसली वर्ष	खाते के प्रत्येक गाटे की खसरा संख्या	प्रत्येक गाटे का क्षेत्रफल (है.)	खातेदार द्वारा देय मालगुजारी या लगान	परिवर्तन सम्बन्धी आज्ञा का उसका संक्षिप्त इबारत संख्या तथा दिनांक महित और आज्ञा देने वाले अधिकारी का पद	टि
1	2			3	4	5	6	7-12	
								खातान्धकाकाअंकन 31.72लाख6पयेश्रणालिया ह.र.का0(2) 21.7.08 । पंजाब नेशनल बैंक शाखा कटरा मोहन चांदनी चौक दिल्ली मे खाता सं0 1525 पर मै0एस0एम0वी0एजेन्सीज प्रा0 लि0द्वारा लिया गया ऋण अदा किया गया। अतः भूमि बंधक मुक्त की जाती है ह0आर0के0/24-7-08 आदेशानुसार श्रीमान ना तह म्हो मि नं.767/4-3-09को आदेश हुआ कि खाता सं. 1523 खसरा सं. 1814मि/0.1410 भा0 6.80 के बकदर भाग से व खाता सं. 1525खसरा सं.1787/0.3910,1798 /0.4050,1807/0.1900,1808/0.2530,1820/0.17 कुल किता 5/1.4160 भा0 79.20 के बकदर भाग से विक्रेता मनोहरी पत्नी स्व. चतरपाल व राजू पुत्र चतरपाल व राजेन्द्र ना.बा. आयु 12 वर्ष व अमित ना.बा. 10 वर्ष पुत्र चतरपाल व सं. मक्ता मनोहरी पत्नी चतरपाल नि.ग्राम का नाम खारिज करके क्रेता अनारो पत्नी स्व.उदयवीर सिंह नि0 चिरपाना बुजुर्ग पंजरी का नाम बतौरबेनामा दर्ज हो ह.आर.के./7-4-09 आदेशानुसार श्रीमान रा.नि. द्वारा पक 11ख/23.6.10आदेश हुआ कि खाता न.1525, 1526 पर मृतक रामसिंह पुत्र हरबंश के स्थान पर मूलचन्द, रतनपाल पुत्रगण रामसिंह व श्रीमती भापी पत्नी स्व. रामसिंहनि. ग्राम का नाम बतौर वारिस दर्ज हो ह.व.र.का.23.6.10	
				कुल गाटे : 7	कुल क्षे : 1.9220		107.50		

23-Jun-10

कलेक्टर शाखा
लेखपाल
राजस्व प्रभारी
पृष्ठ संख्या

जनपद : गाजियाबाद | फसली वर्ष : 1412-1417 | परगना डासना | भाग : 1 | तहसील : गाजियाबाद

खाता खतौनी क्रम संख्या	खातेदार का नाम	पिता / पति / संरक्षक का नाम	निवास स्थान	भौमिक अधिकार प्रारम्भ होने का फसली वर्ष	खाते के प्रत्येक गाटे की खसरा संख्या	प्रत्येक गाटे का क्षेत्रफल (हे.)	खातेदार द्वारा देय मालगुजारी या लगान	परिवर्तन सम्बन्धी आज्ञा या उसका संक्षेप उसकी संख्या तथा दिनांक सहित और आज्ञा देने वाले अधिकारी का पद	दि
1	2			3	4	5	6	7-12	

हस्ताक्षर

23-Jun-10

Village Shahbas - Bamkhela
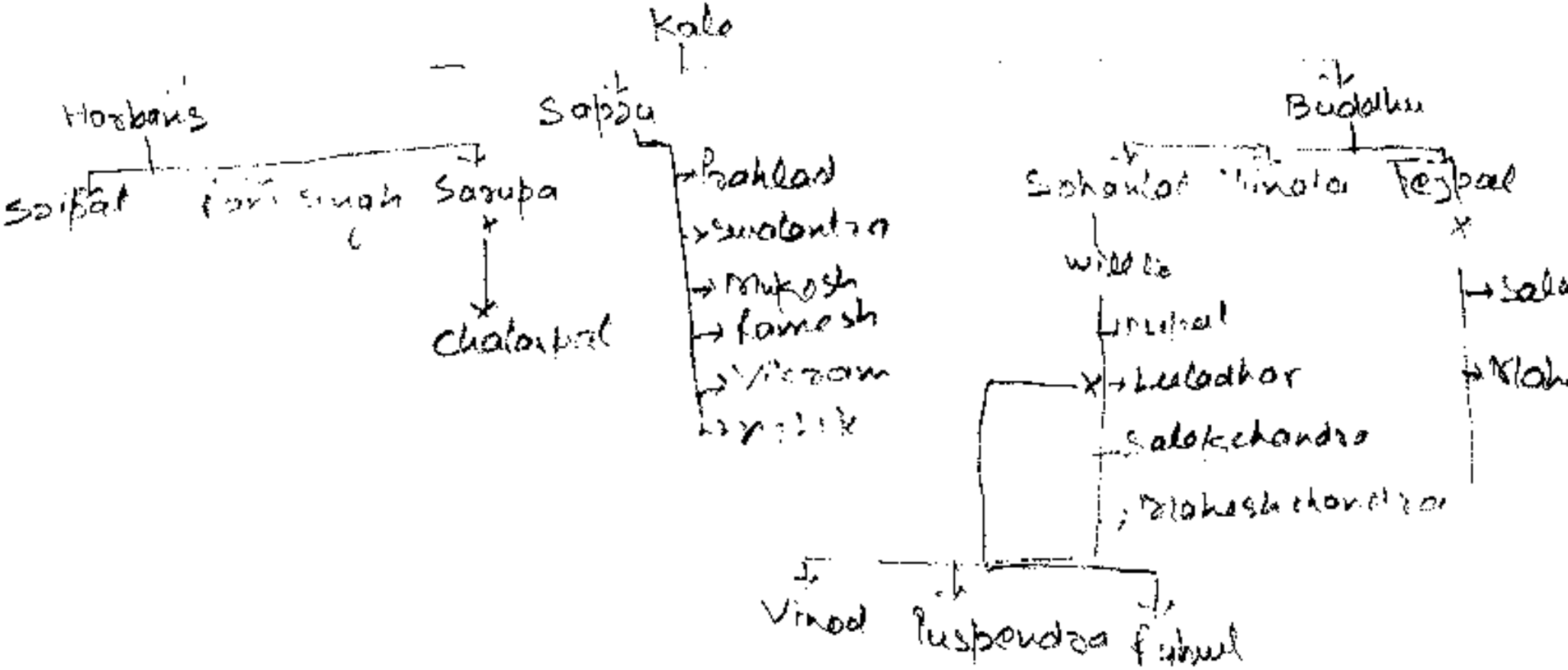
Khasra No → 1287, 1298, 1304, 1308, 1310