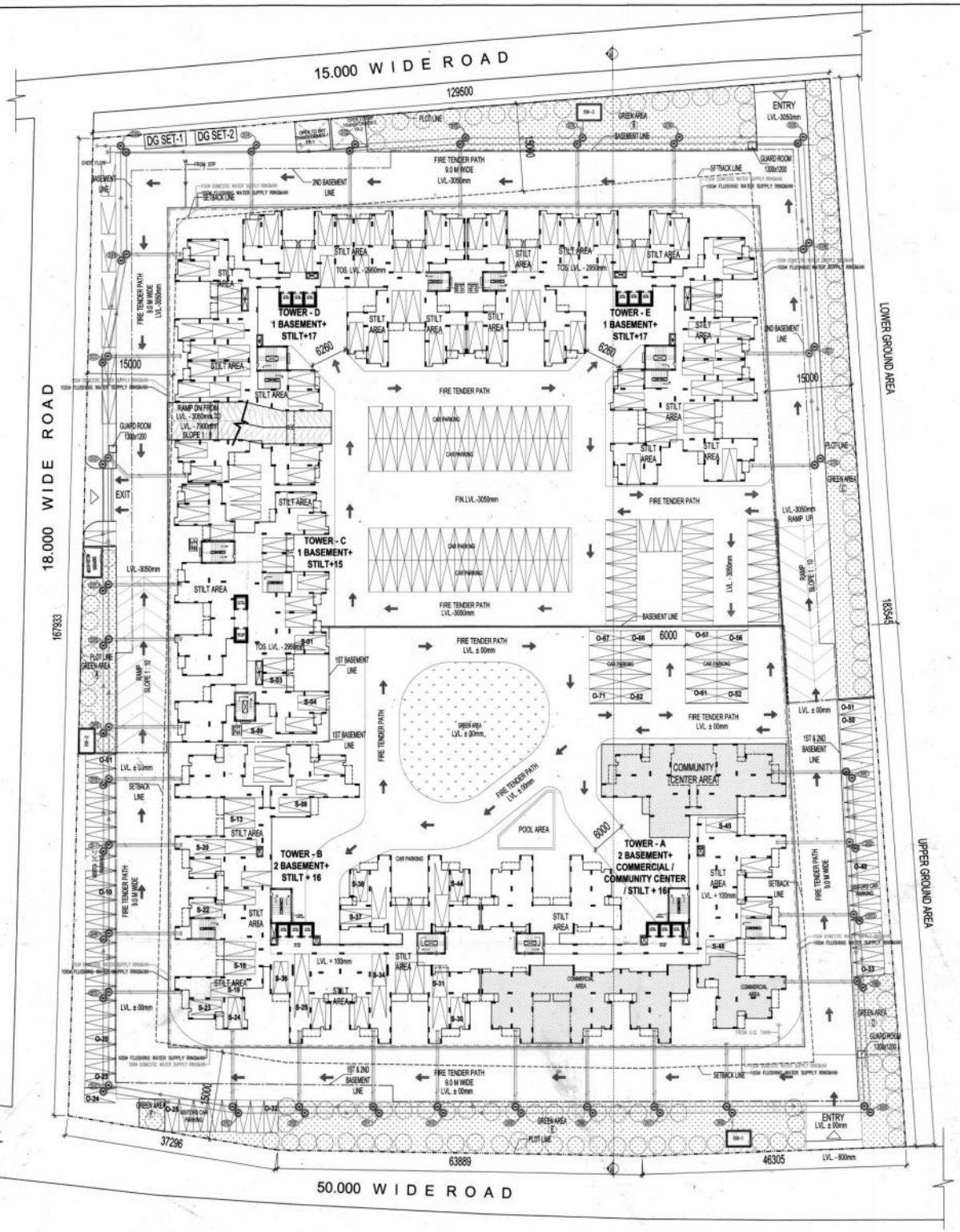

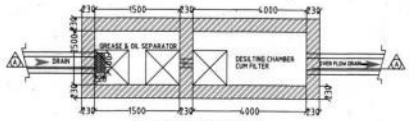

TYPICAL PLAN OF RAIN WATER HARVESTING

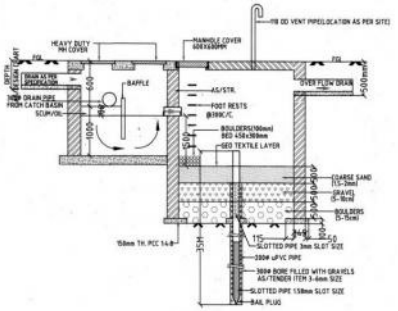

SECTION-AA
TYPICAL DETAIL OF RECHARGE WELL

NORTH POIN

स्थल सतीय समिति से अनुमोदनोपरान्त स्वीकृत

NO. OF PRINTS	DATE	ISSUED TO	REMARKS

प्लैन पास में स्वीकृति (केवल सेवरेज व डिटेज्ड प्लोट) की स्वीकृति प्रदान की गई है।

1. निर्माण कार्य केवल प्रदत्त भूमि पर ही किया जाना है।
2. मानचित्र उपनियम कॉलोनी के विस्तृत डिजाइन के अनुसार किया जाना है
3. भवन निर्माण मात्र एक ही बिल एवं संशोधन के अनुसार होगा

भवन मानचित्र G.2.2 तल L3 मंजूरी
कुल योग F.A.R. की धनराशि के भुगतान के सापेक्ष संबंध सेवरेज की अनुमति दिया जा सकेगा।

Checked & Submitted For Approval
A.A.P.

स्वीकृति की नियम एवं शर्तें मानचित्र के पृष्ठ पर चस्पा है।

लखनऊ विकास प्राधिकरण
नकशा
2252 / 31/8/15
31/8/15 30/8/2020
विशेष कार्यपालक अभियन्ता
मानचित्र एवं नियोजन प्रकोष्ठ

OWNER SIGN	ARCHITECT SIGN

OWNER
M/S EARTHCON CONSTRUCTION PVT. LTD

SUBMISSION DRAWING

KEYPLAN

PROJECT

PROPOSED GROUP HOUSING FOR
M/S EARTHCON CONSTRUCTION PVT. LTD.
AT PLOT NO: - E-1 / GH-1,
AMRAPALI YOJNA HARDOI ROAD
LUCKNOW,(U.P.)

CONSULTANT

PEE CONSULTANT
815-C,DDA Flats,Loni Road, Delhi-110093
PH. : 22816297, FAX : 22816297
E MAIL :- pdss_in@yahoo.com

DATE	PROJECT INCH.	CHECKED BY
20-02-15	D.K	D.K
SCALE	DEALT BY	APPROVED BY
1:350	D.P	P.K.S

DRAWING TITLE
PLUMBING SEWERAGE,DRAINAGE & WATER SUPPLY SITE LAYOUT PLAN

ARCHITECTS

Confluence

B-29, GK-2 N.D.-48,INDIA | Ph: +91-11-29216006 Ph: +91-11-40984768 | cos@inconfluence.com www.inconfluence.com | Member of IGBC ISO : 9001 : 2000

architecture urban design hospitality interiors

DRAWING NO.	REVISION
06	