SHEET NO. - 2/2

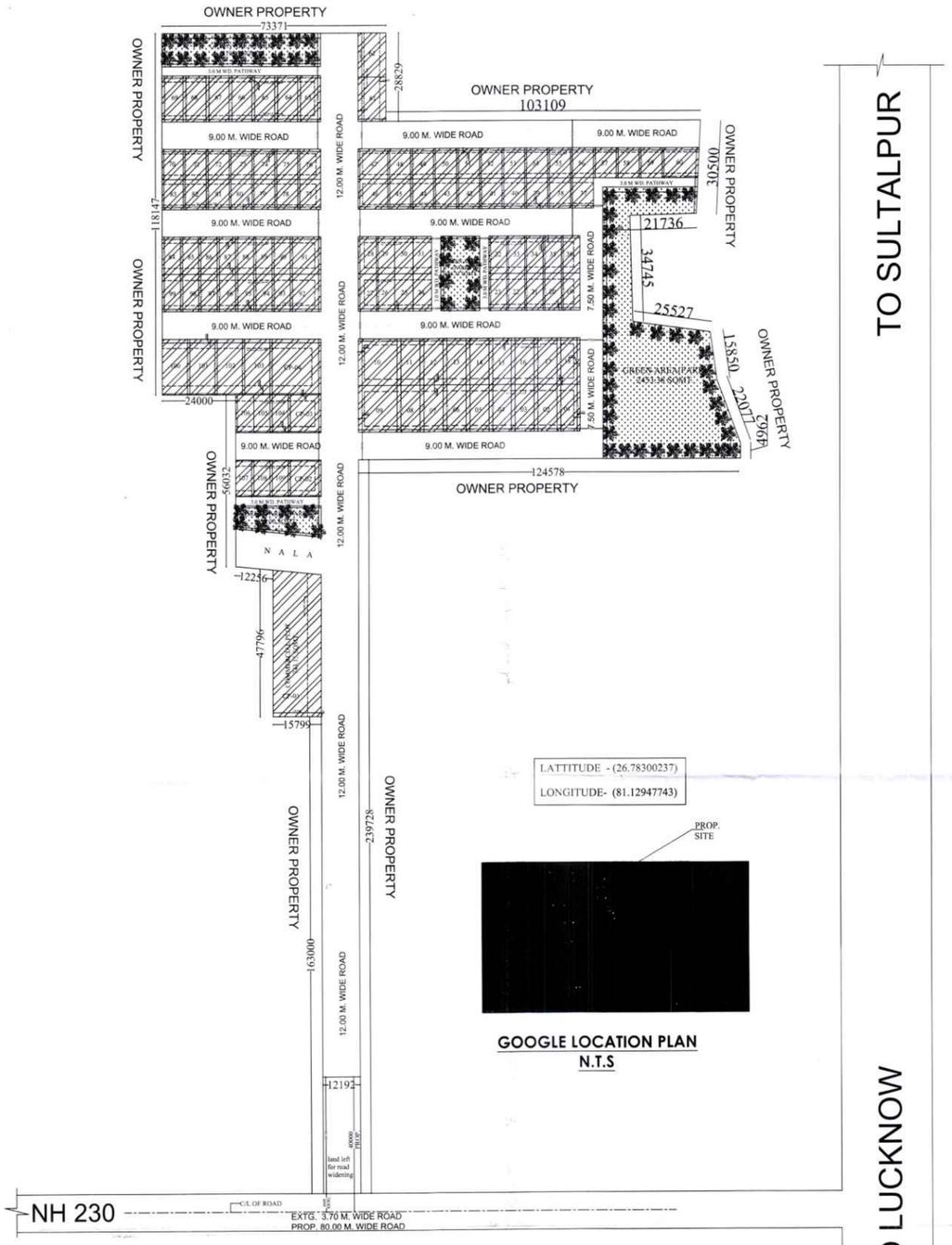

SITE PLAN
SCALE= 1:500

LATTITUDE - (26.78300237)
LONGITUDE- (81.12947743)

PROP. SITE

GOOGLE LOCATION PLAN
N.T.S

REFERENCE -:
DRAIN
WATER LINE
ELE.LINE
TREE
SEWAR LINE — M.H
RAIN WATER HARVISTING — R.W.H

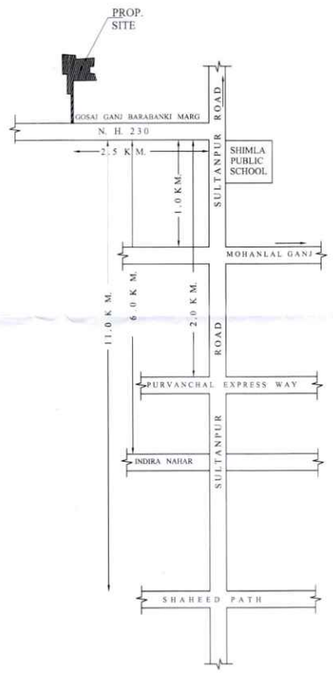

KEY PLAN
SCALE= 1:1000

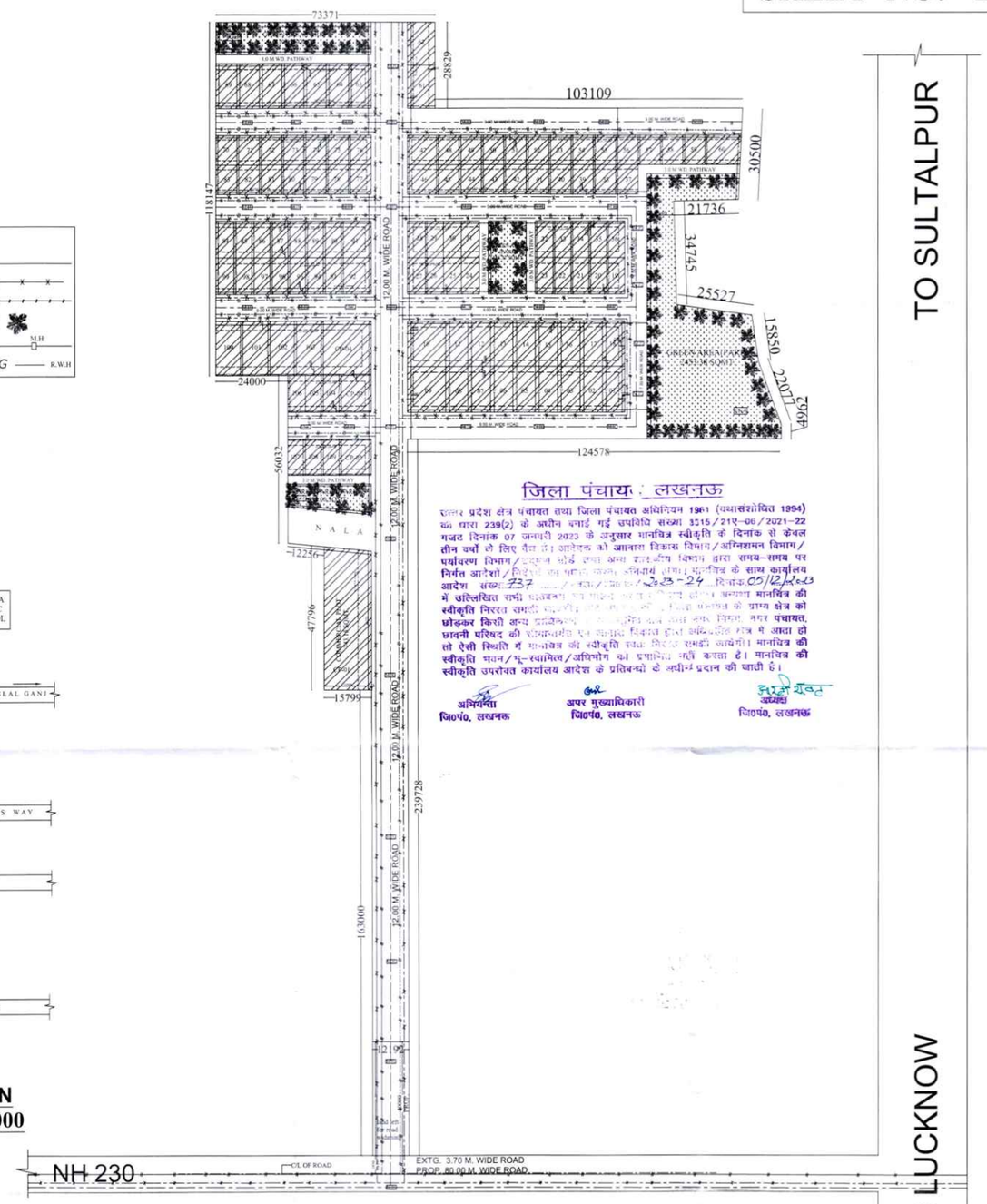

जिला पंचायत : लखनऊ

उत्तर प्रदेश क्षेत्र पंचायत तथा जिला पंचायत अधिनियम 1961 (यथासंशोधित 1994) की धारा 239(2) के अधीन बनाई गई उपविधि संख्या 1515/21ए-06/2021-22 गजट दिनांक 07 जनवरी 2023 के अनुसार मानचित्र स्वीकृति के दिनांक से केवल तीन वर्षों के लिए वैध है। आवेदक को आवास विकास विभाग/अग्निशमन विभाग/पर्यावरण विभाग/[illegible] तथा अन्य [illegible] विभाग द्वारा समय-समय पर निर्गत आदेशों/निर्देशों का पालन करना अनिवार्य होगा। मानचित्र के साथ कार्यालय आदेश संख्या 737 / [illegible] / 2023-24 दिनांक 05/12/2023 में उल्लिखित सभी [illegible] अन्यथा मानचित्र की स्वीकृति निरस्त समझी [illegible] ग्राम्य क्षेत्र को छोड़कर किसी अन्य प्राधिकरण [illegible] विभाग, नगर पंचायत, छावनी परिषद की [illegible] क्षेत्र में आता हो तो ऐसी स्थिति में मानचित्र की स्वीकृति स्वतः निरस्त समझी जायेगी। मानचित्र की स्वीकृति भवन/भू-स्वामित्व/अधिभोग का प्रमाणित नहीं करता है। मानचित्र की स्वीकृति उपरोक्त कार्यालय आदेश के प्रतिबन्धों के अधीन प्रदान की जाती है।

अभियंता
जि०पं०, लखनऊ

अपर मुख्याधिकारी
जि०पं०, लखनऊ

अध्यक्ष
जि०पं०, लखनऊ

PROJECT:

PROP. LAYOUT PLAN FOR SRI. ABHIJAY SINGH AND SRINIVASA DEVELOPERS THROUGH ITS PARTNER SHIVENDRA PRATAP SINGH AT PLOT KHASRA NO. - 553, 556, 557,562 ,563 ,576, 577, 578 ,579, 580, 581, 582, 583, 584, 585, 586, 590, 591 AND 592 VILLAGE - NIZAMPUR , PARGANA TEHSIL MOHANLALGANJ AND DISTT. - LUCKNOW

N

OWNERS:

Srinivasa Developers
Partner

ARCHITECT:

Ar. Yati Kumar Mishra
B. Arch.,M. Plann, A.I.I.A.
312, 3rd Floor, Skyline Plaza-1,
Sushant Golf City, Lucknow.
Regd. No.-CA/124714

THIS MAP HAS BEEN PREPARED UNDER MASTER PLAN 2031/BHAWAN UPVIDHI 2008

SHALEEN CONSULTANTS
AR. PAWAN MISHRA
AR. YATI KUMAR MISHRA
2nd Floor, Aishwarya Plaza-1, Sector-H, Aliganj, Lucknow
E-Mail : info.shaleenconsultants@gmail.com
Contact No. : +91 9335920481 | +91 8896832308