Project Name:
International City-Southern County

1/2

(मान० शीट सं०- 1/1, 1/2, 1/3, 1/4 से 15 तक)

शर्त:- मानचित्र की शीट सं०-01 के पीछे वाला शर्तों का पालन करना होगा।

बरेली विकास प्राधिकरण, बरेली
मानचित्र सं० 140/01/2017
दिनांक 7-6-18 से दिनांक 6-6-2021 तक
स्वीकृत / संशोधित
सहायक अभियन्ता / अधिशासी अभियन्ता

1-मानचित्र की स्वीकृति से किसी के स्वामित्व पर कोई प्रतिकूल प्रभाव नहीं होगा।
2-प्रस्तावित मानचित्र की स्वीकृति यदि प्रार्थी द्वारा सारवान व्यपदेशन (मिस-रिप्रजेन्टेशन) या किसी कपट पूर्ण वक्तव्य या सूचना के आधार पर प्राप्त की है। तो यह अनुज्ञा खत निरस्त समझी जायेगी तथा इस अनुज्ञा के आधार पर किया गया कोई भी कार्य अवैध होगा।

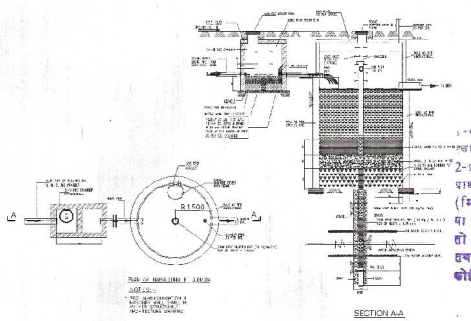

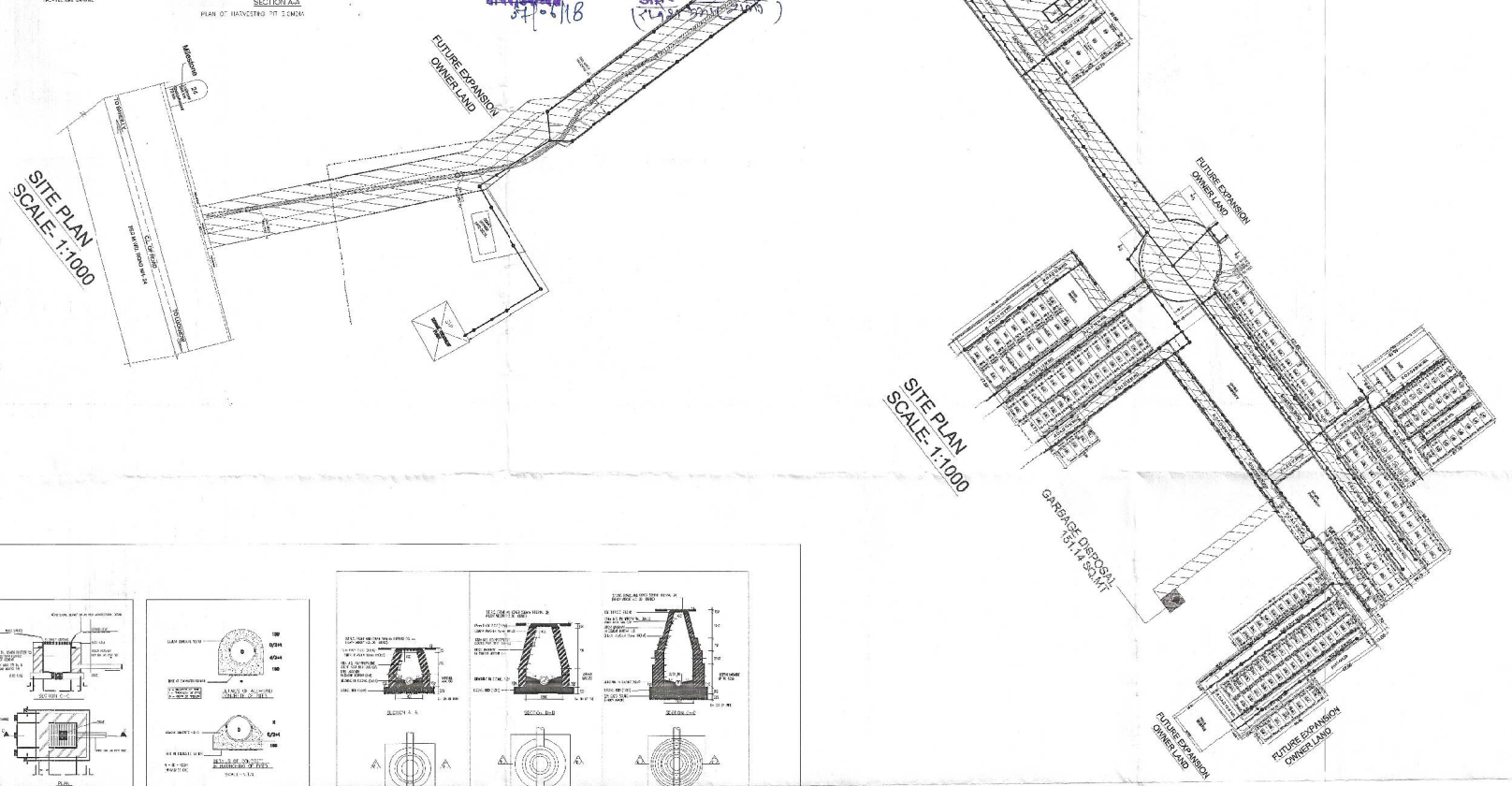

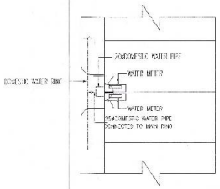

KEY PLAN:-

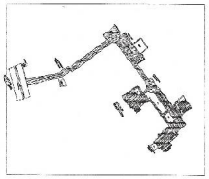

PLUMBING LEGENDS :-

SYMBOL	DESCRIPTION
WM	WATER METER
	VALVE
GT	GULLY TRAP
	CIRCULAR MANHOLE
	DRAIN CHANNEL
	SEWERAGE LINE
	DOMESTIC WATER SUPPLY LINE
	IRRIGATION WATER SUPPLY LINE

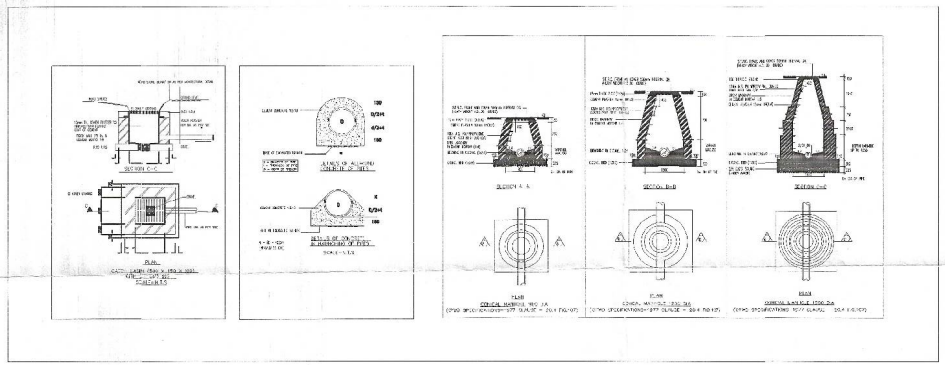

GOOD FOR CONSTRUCTION

REV. NO./REV.	DATE	REVISIONS/ISSUED TO
R5	30.12.2016	
R2	26.04.2016	FIRST ROUND ABOUT DETAIL & REVISED ROAD LAYOUT
R1	12.02.2016	FIRST ROUND ABOUT DETAIL

PROJECT TITLE:
INTERNATIONAL CITY BAREILY

SAGUN
ARCHITECTS & INTERIOR DESIGNERS
S-19, FIRST FLOOR JANAKPURI BAREILLY
E-mail: sagunarchitects@gmail.com

LANDSCAPE ARCHITECT:
AYAM ARCHITECTURE AND LANDSCAPE CONSULTANT
B21, SECTOR 67, NOIDA
Ph: 9818600389
• MASTER PLANNING • LANDSCAPE ARCHITECTURE • ARCHITECTURE

MEP CONSULTANTS
R. S. ASSOCIATES
S-18, IInd FLOOR, ONE MART MALL
SECTOR-6, VASUNDHARA GHAZIABAD
Mail: rssaselex2006@gmail.com
Mobile:+91 9582023808
Tel: 0120 4229808

DRAWING TITLE:
SEWAGE SYSTEM LAYOUT
PLUMBING LAYOUT

SCALE: 1:1000	DATE: 24.12.2017
DRAWN BY: VIRENDER	CHECKED BY: KAMESH / APPROVED BY:
DWG NO: IC/LS/RA/LD-7A	STATUS: R5

Sushil Kumar Shorey
(Architect)
B.ARCH MCA
CA/99/25536