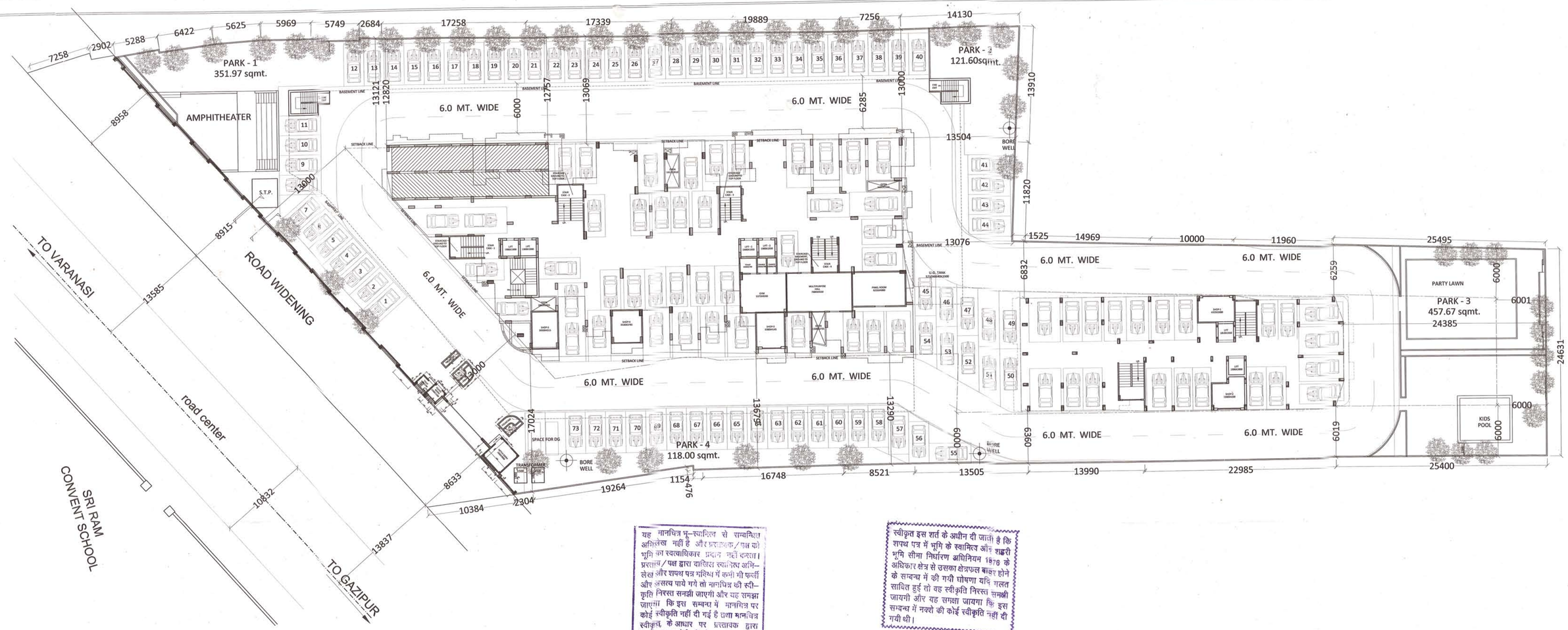

यह मानचित्र भू-स्थानिल से सम्बन्धित अभिलेख नहीं है और प्रस्तावक/पक्ष को भूमि का स्वत्वाधिकार प्रदान नहीं करता। प्रस्ताव/पक्ष द्वारा दाखिल स्वामित्व अभिलेख और शपथ पत्र भविष्य में कभी भी फर्जी और असत्य पाये गये तो मानचित्र की स्वीकृति निरस्त समझी जाएगी और यह समझा जाएगा कि इस सम्बन्ध में मानचित्र पर कोई स्वीकृति नहीं दी गई है तथा मानचित्र स्वीकृत के आधार पर प्रस्तावक द्वारा किया गया कोई निर्माण पूर्णतया अवैध माना जाएगा और इस कृत्य के लिए वह स्वयं जिम्मेदार होगा।

संचिका संख्या 30/12-13/ 10-11 जोनल अधिकारी वाराणसी विकास प्राधिकरण वाराणसी

स्वीकृत इस शर्त के अधीन दी जाती है कि शपथ पत्र में भूमि के स्वामित्व और शहरी भूमि सीमा निर्धारण अधिनियम 1976 के अधिकार क्षेत्र से उसका क्षेत्रफल बाहर होने के सम्बन्ध में की गयी घोषणा यदि गलत साबित हुई तो यह स्वीकृति निरस्त समझी जायगी और यह समझा जायगा कि इस सम्बन्ध में नक्शे की कोई स्वीकृति नहीं दी गयी थी।

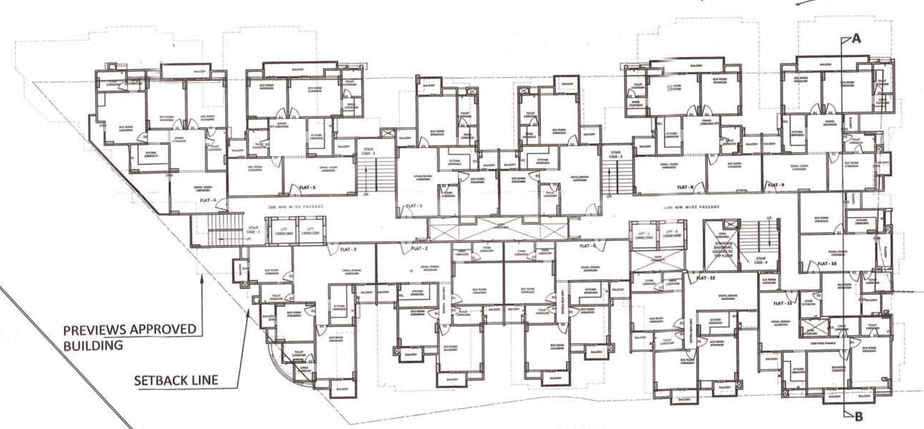

BLOCK-A
1st - 12th EXISTING
EXISTING UNIT 12X12 = 144 Nos.

BLOCK-B
2nd - 5th EXISTING
EXISTING UNIT 6X4 = 24 Nos.

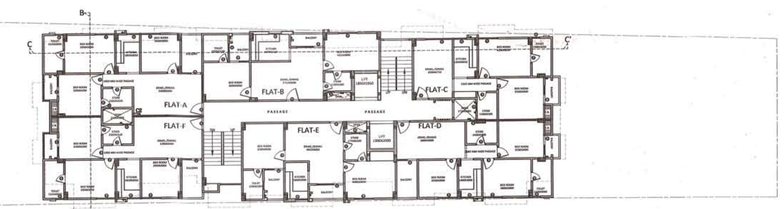

BLOCK-B
1st FLOOR EXISTING
EXISTING UNIT = 6 Nos.

PROJECT:
EXISTING & PROPOSED RESIDENTIAL GROUP HOUSING OF ARAZI NO.2 KHA.4 , 9 KHA, 10 GA & ARAZI NO 7 KHA.+ARAZI NO. 4, ARAZI MINJUMLA NO.5, MINJULA NO.8 KHA. MINJULA NO.9 KHA & MINJULA NO. 10 GA WAKA MAUJA TILMAPUR PARGANA, SHIVPUR TEHSIL & DISTT.- VARANASI

OWNED BY:
M/S. RUDRA REAL ESTATE LTD.
80, JAI NARAYAN SANTRALEN ,GROUND 03, HAWDA 711101 WEST BANGAL .
through its authorized singatory—
MR.ANAND KUMAR AGARWAL
S/O. LATE ASHOK KUMAR AGARWAL
C.K.65/105A, PIYARI KALA , CHOWK, VARANASI.

DRG. TITLE: STILT PLAN & TYPICAL FLOOR PLAN BLOCK=A+B

DRAWN BY: JP

DATED:

SCALE: N.T.S.

ARCHITECT: ASEEM SANRACHNA DESIGN LTD. 3-UGF ,Himalaya House , 23 Kasturba Gandhi Marg, Connaught Place, New Delhi - 110001

NORTH: N

ARCHITECT'S SIGN:
AR. RAHUL BAJPAI
B.ARCH M.C.A.
CA/2002 /29796
ASEEM SANRACHNA DESIGN LTD.

OWNER'S SIGN

SHEET NO:- 2/5