
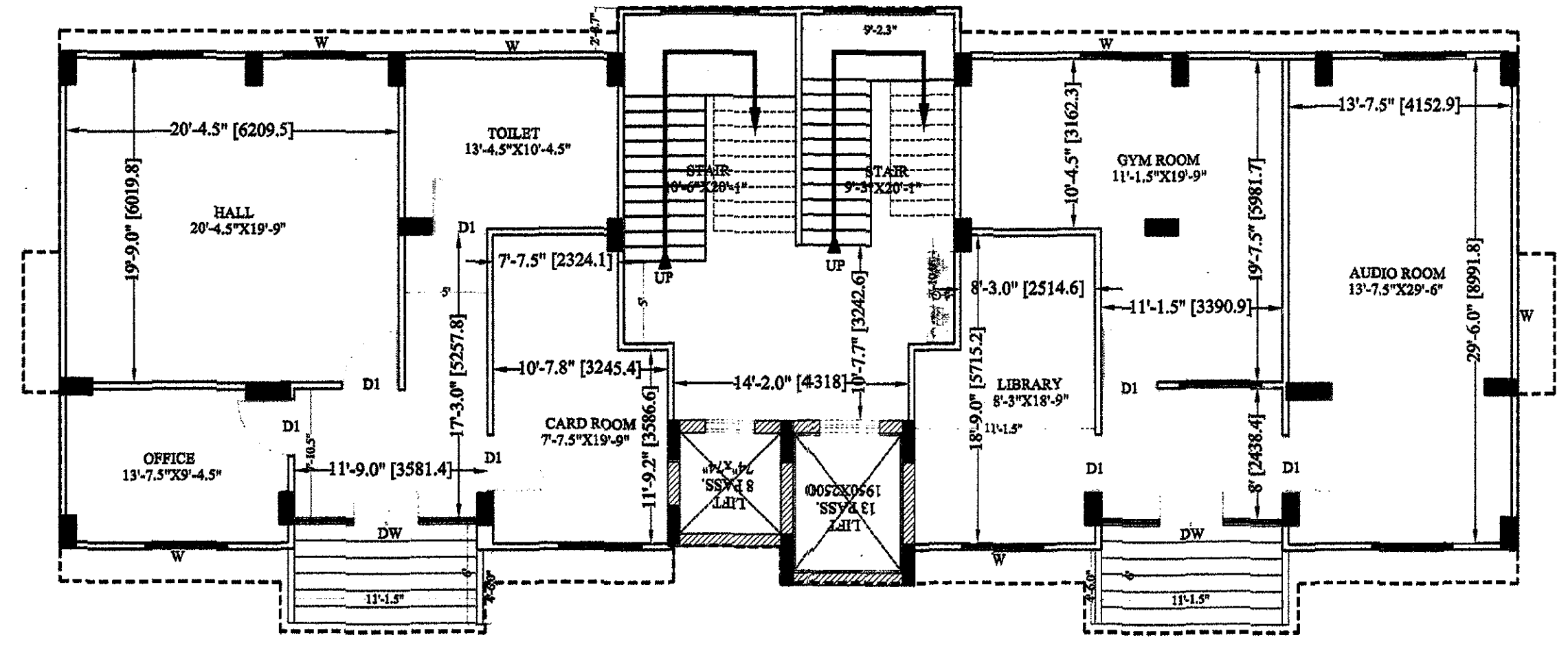


गोरखपुर विकास प्राधिकरण
 गोरखपुर
 मानचित्र नं. ... 105/1/20
 दिनांक 20/11/2013 दिनांक 20/11/2013
 स्वीकृत
 1- मानचित्र को मान्य स्वीकृत किया
 2- मानचित्र को मान्य स्वीकृत करने के लिए आवश्यक परिवर्तन से
 3- मानचित्र को मान्य स्वीकृत करने के लिए आवश्यक परिवर्तन से
 4- मानचित्र को मान्य स्वीकृत करने के लिए आवश्यक परिवर्तन से
 5- मानचित्र को मान्य स्वीकृत करने के लिए आवश्यक परिवर्तन से
 6- मानचित्र को मान्य स्वीकृत करने के लिए आवश्यक परिवर्तन से
 7- मानचित्र को मान्य स्वीकृत करने के लिए आवश्यक परिवर्तन से
 8- मानचित्र को मान्य स्वीकृत करने के लिए आवश्यक परिवर्तन से
 9- मानचित्र को मान्य स्वीकृत करने के लिए आवश्यक परिवर्तन से
 10- मानचित्र को मान्य स्वीकृत करने के लिए आवश्यक परिवर्तन से

APPROVAL OF G.D.A.:

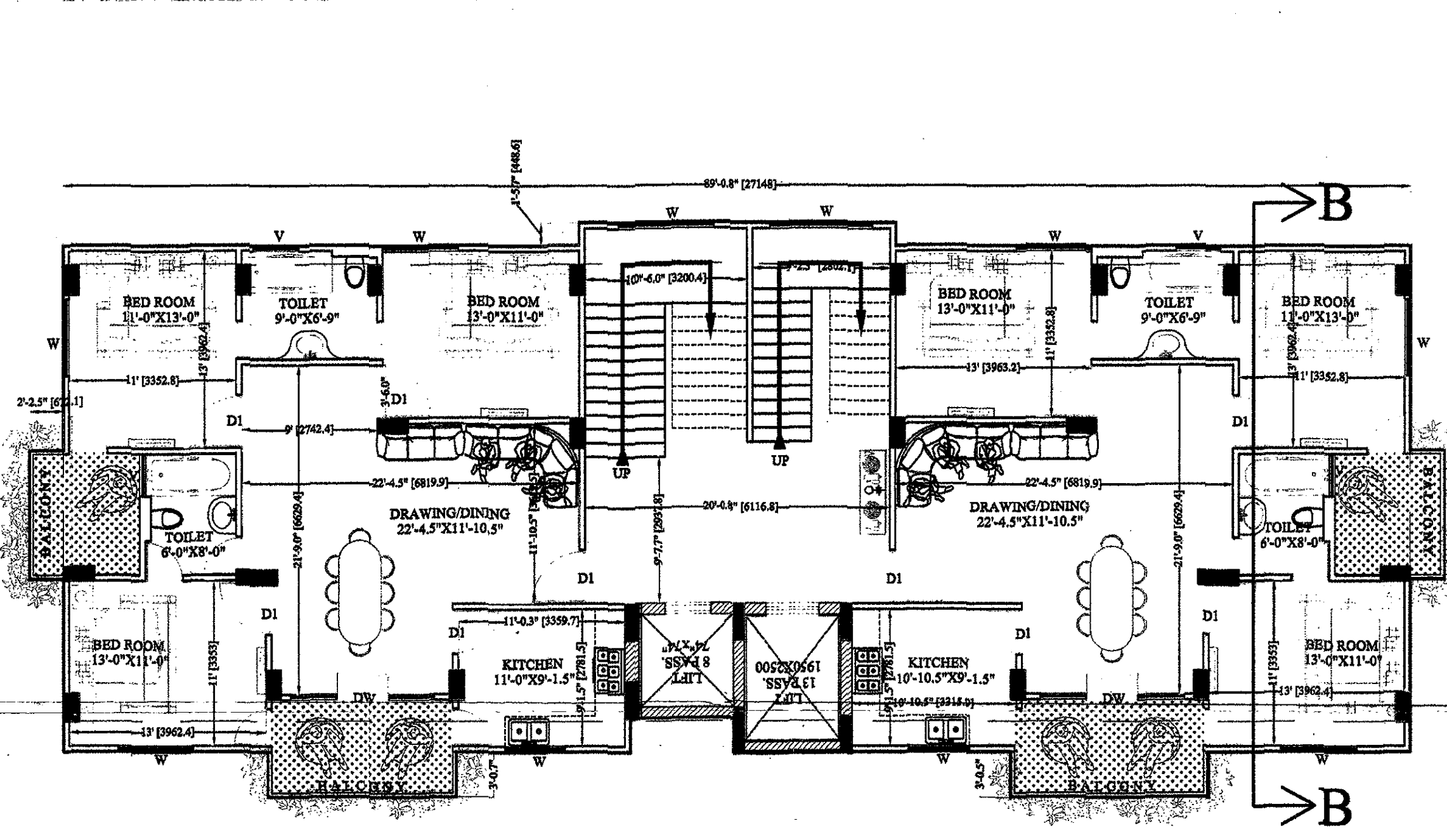


(GROUND FLOOR)
(BLOCK B)

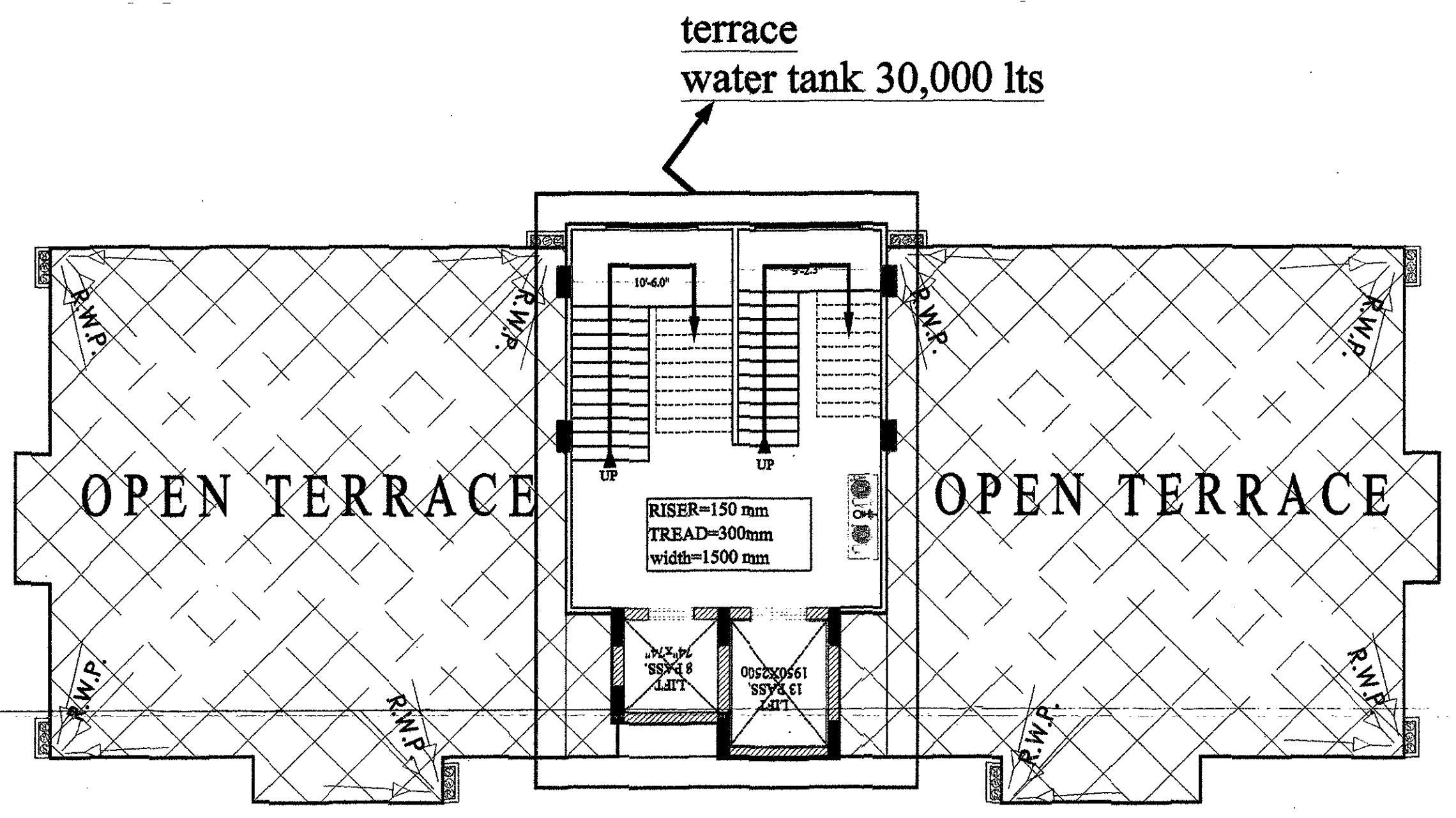
PROJECT TITLE:

**PROPOSED RESIDENTIAL APARTMENT
 AT MIRZAPUR PACHPEDWA,
 RANI SATTI MANDIR ROAD GORAKHPUR**
 arazi number : 101 mi# 101/2

OWNERS NAME :
 SITARAM JALAN
 BHAGWATI PRASAD
 RAGHUNANDAN JALAN
 RAJKUMAR JALAN
 VIJAI KUMAR JALAN
 PAWAN KUMAR JALAN
 ANIRUDH KUMAR JALAN
 AJAY KUMAR JALAN



FIRST TO ELEVENTH FLOOR PLAN
(BLOCK B)



TERRACE PLAN
(BLOCK B)

sheet number

sheet number 03

DWN BY:

SCALE:

imtiyaz

CKD BY:

ashish

OWNER SIGN.

ACOIRE ARCHITECTURAL SERVICES PVT. LTD

ARCHITECT: ASHISH SRIVASTAVA (B. ARCH.)
 BRANCH OFFICE : 935D MATRI ANCHAL NEAR GORAKHNATH RAILWAY CROSSING GORAKHPUR

ASHISH SRIVASTAVA (B. ARCH.) ARCHITECT
 G.O.A. Reg. No. CA/97/21613

TEL: OIFF:3294813, RESE:2255290, MOBILE:9415321836.

स्वीकृत मानचित्र के अनुसार
 गजबंदी 03 के अंतर्गत
 प्लान कोलॉक विकल्प को
 को-ऑर्डिनेट किया गया
 एंटी-कलॉक 12.5 मीटर
 को निर्माण करने वाले को
 अनुमति दी जा रही है, साथ
 में 2 मिमीटर को
 गति के लिए-1 मीटर
 कोलॉक विकल्प को
 को-ऑर्डिनेट किया गया
 एंटी-कलॉक मानचित्र
 को-ऑर्डिनेट विकल्प
 मानचित्र को

Pradyumn Kumar
 25-7-21
 Vignay Kumar Jalan
 215-216-217
 Ashish Srivastava
 Anirudh Kumar Jalan