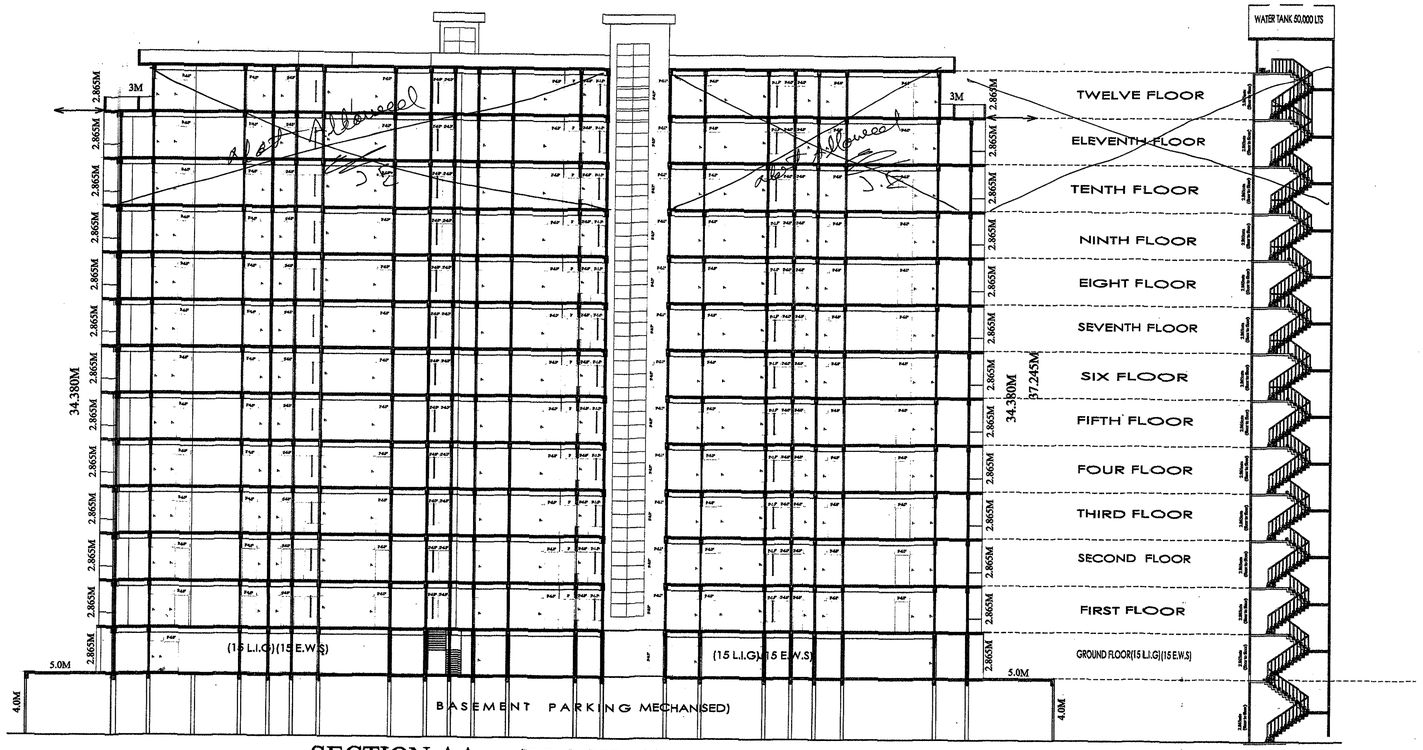

SECTION AA (BLOCK A)

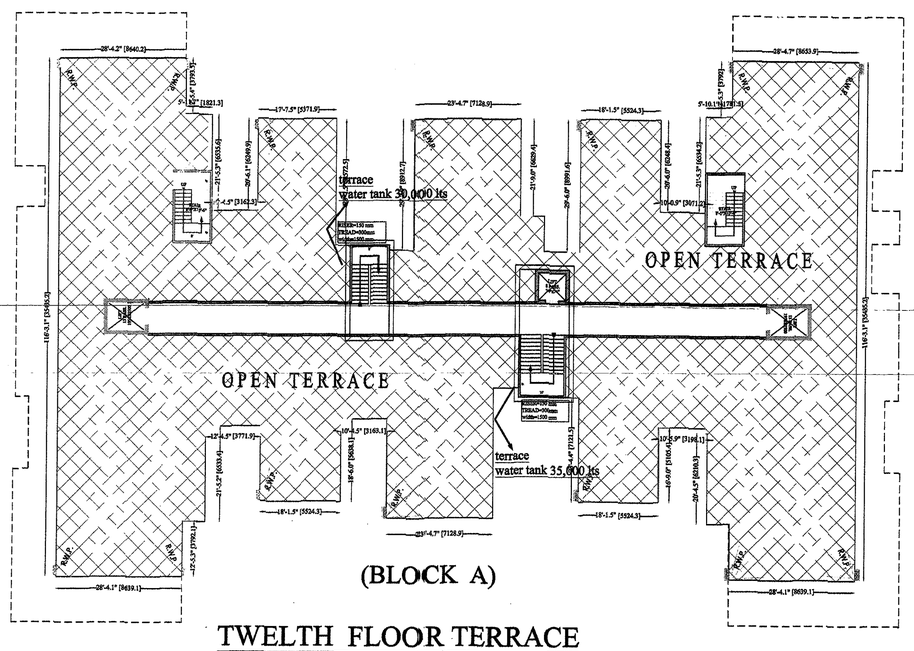

(BLOCK A)

TWELTH FLOOR TERRACE

STAIR DETAILS

(BLOCK A)

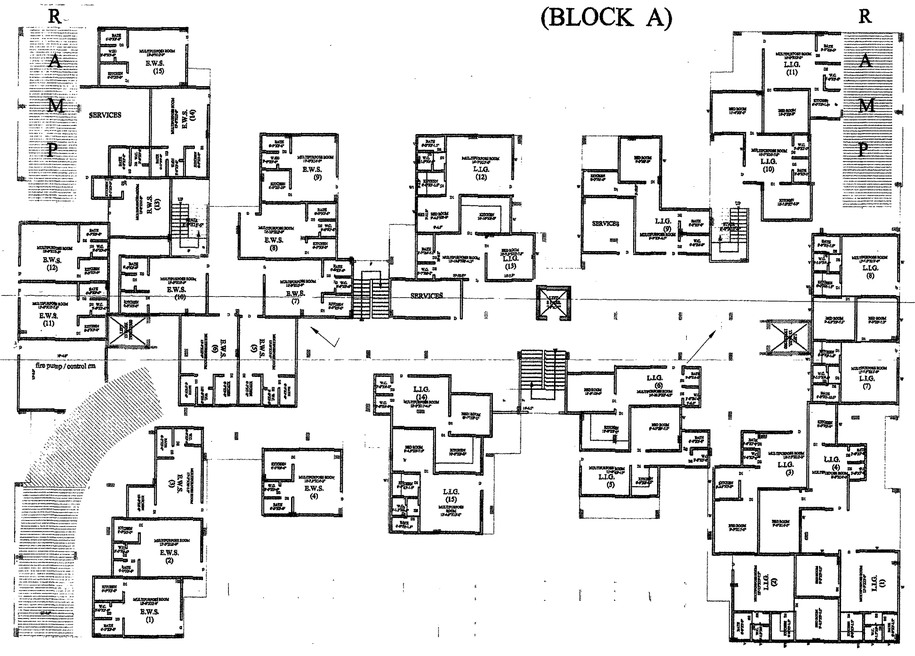

APPROVAL OF G.D.A.:

गोरखपुर विकास प्राधिकरण
मानचित्र सं. ... 1/05/2012
दिनांक 24/01/13
स्वीकृत
1. मानचित्र ... के साथ स्वीकृत किया जाता है कि निर्माण कर्ता अपने भूखण्ड के ... या आवासीय परिसर में 2 वृक्षों का ... अवश्य करेगा।
2. मानचित्र की स्वीकृति से किसी के स्वामित्व पर कोई प्रतिकूल प्रभाव नहीं होगा।
सहायक अभि०
सचिव

शर्त- स्वीकृत मानचित्र के अनुसार शर्त 03 के अनुसार (ग्रुप हाउसिंग) योजना की मानचित्र स्वीकृति, भूखण्ड 12 मीटर तक (जी+3) का भूतल की अनुमति दी गई है, भूखण्ड 18 मीटर की स्थिति में कार्य के पहले ग्रुप हाउसिंग योजना की मानचित्र संशोधित कराना होगा। अन्यथा मानचित्र स्वतः निरस्त समझा जायेगा।

PROJECT TITLE:

PROPOSED RESIDENTIAL APARTMENT AT MIRZAPUR PACHPEDWA, RANI SATI MANDIR ROAD GORAKHPUR

arazi number : 101 mi& 101/2

OWNERS NAME :
SITARAM JALAN
BHAGWATI PRASAD
RAGHUNANDAN JALAN
RAJKUMAR JALAN
VIJAI KUMAR JALAN
PAWAN KUMAR JALAN
ANIRUDH KUMAR JALAN
AJAI KUMAR JALAN

E N S W

sheet number

sheet number 05

	SCALE:
DWN BY: imtiyaz	CKD BY: ashish

OWNER SIGN.

Ajay Kumar Jalan
Vijay Kumar Jalan
Pawan Kumar Jalan
Anirudh Kumar Jalan

ACORE ARCHITECTURAL SERVICES PVT. LTD
ARCHITECT:ASHISH SRIVASTAVA
(B. ARCH)
BRANCH OFFICE : 935/D MATRI ANCHAL NEAR GORAKHNATH RAILWAY CROSSING GORAKHPUR
ASHISH SRIVASTAVA
B.ARCH, A.M.A.
ARCHITECT
C.O.A. Reg. No. CA/97/21813
TEL: OFF:3294813,RESI:2255290, MOBILE:9415321836.