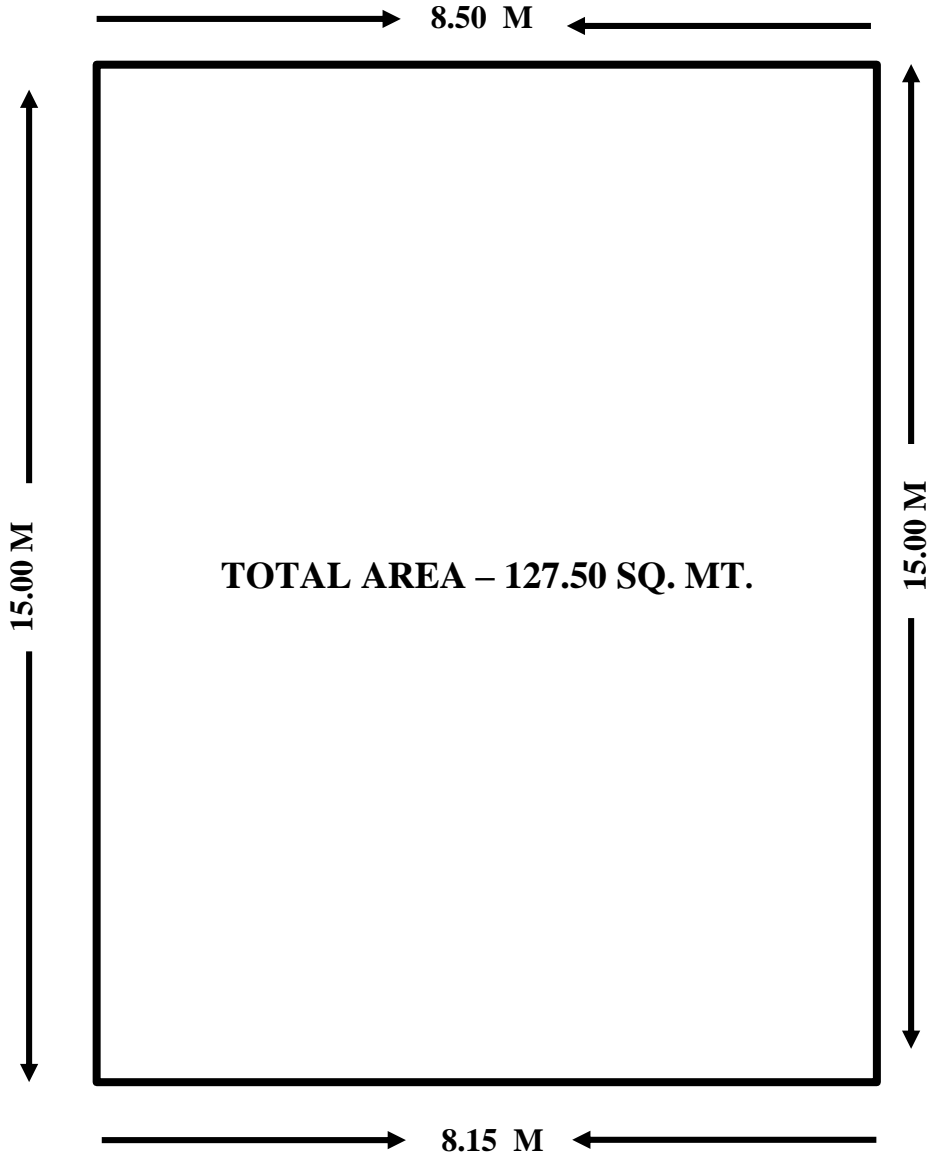


**योजना का नाम:- कोटद्वार रोड भूमि विकास एवं गृहस्थान योजना, नजीबाबाद
जनपद बिजनौर।**

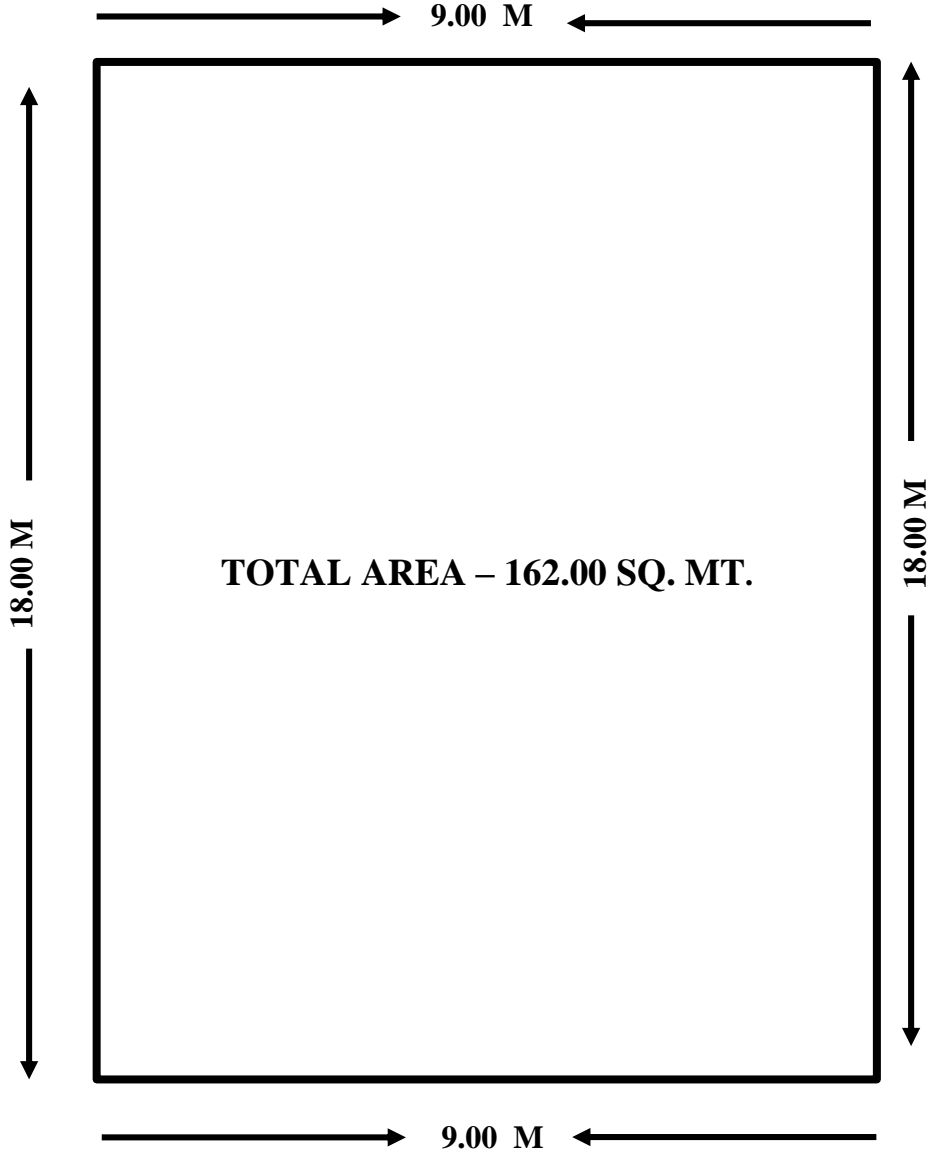
मानक भूखण्ड का आकार:-



- नोट:-**
1. मानक भूखण्ड का आकार, फिजिबिल्टी / स्थल के आधार पर उपलब्ध भूमि के अनुसार परिवर्तित हो सकता है।
 2. कॉर्नर का भूखण्ड होने की दशा में अतिरिक्त भूमि सहित कुल भूमि पर नियमानुसार अतिरिक्त धनराशि देय होगी।

योजना का नाम:- कोटद्वार रोड भूमि विकास एवं गृहस्थान योजना, नजीबाबाद
जनपद बिजनौर।

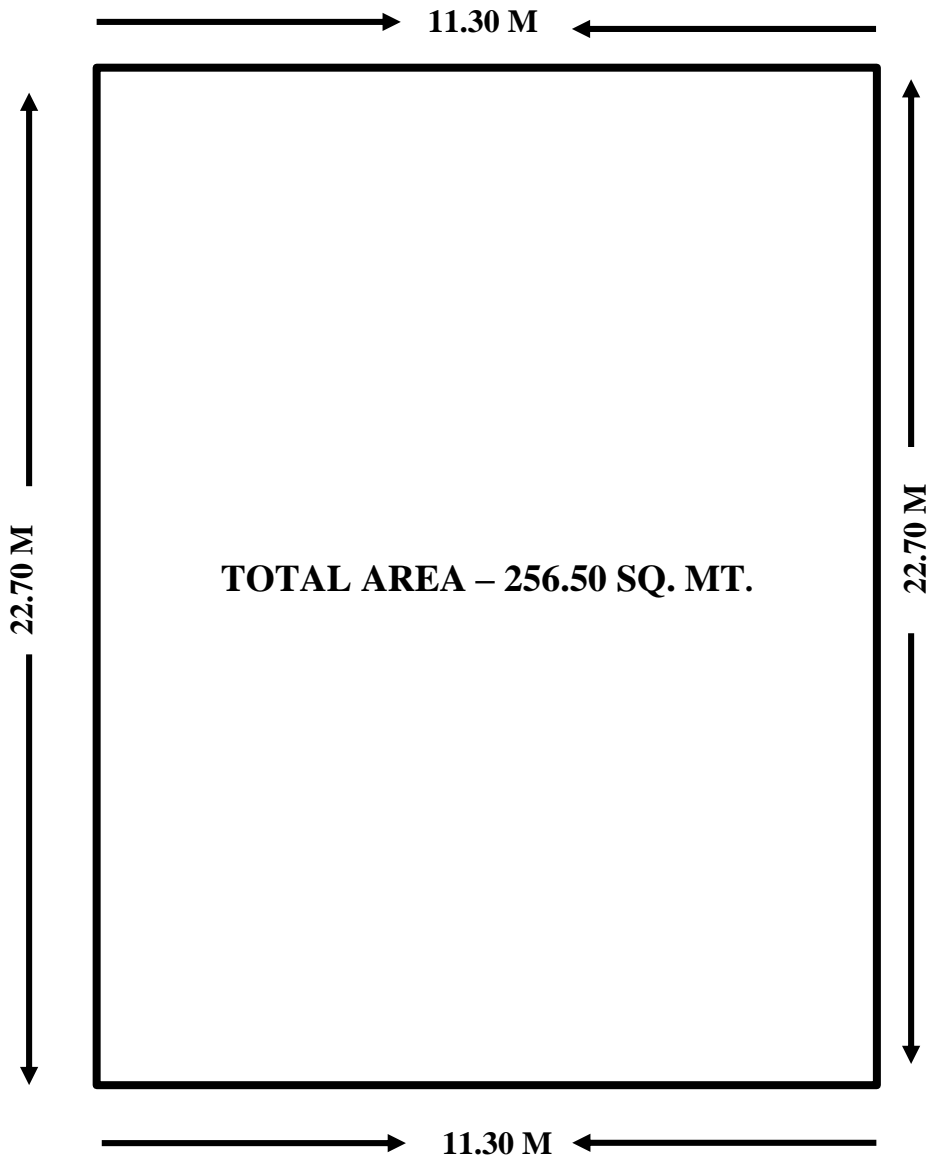
मानक भूखण्ड का आकार:-



- नोट:-
1. मानक भूखण्ड का आकार, फिजिबिल्टी / स्थल के आधार पर उपलब्ध भूमि के अनुसार परिवर्तित हो सकता है।
 2. कॉर्नर का भूखण्ड होने की दशा में अतिरिक्त भूमि सहित कुल भूमि पर नियमानुसार अतिरिक्त धनराशि देय होगी।

**योजना का नाम:- कोटद्वार रोड भूमि विकास एवं गृहस्थान योजना, नजीबाबाद
जनपद बिजनौर।**

मानक भूखण्ड का आकार:-



- नोट:-**
1. मानक भूखण्ड का आकार, फिजिबिल्टी / स्थल के आधार पर उपलब्ध भूमि के अनुसार परिवर्तित हो सकता है।
 2. कॉर्नर का भूखण्ड होने की दशा में अतिरिक्त भूमि सहित कुल भूमि पर नियमानुसार अतिरिक्त धनराशि देय होगी।