


Layout Superimposed on Shajra Map of Village Nijampur and Devamau, Lucknow

Demarcated Area under Village Devamau = 1.022 hectares  
Demarcated Area under Village Nijampur = 3.617 hectares  
Total Area = 4.369 hectares



सीमा ग्राम मुजफ्फरनगर खुसबल

सीमा ग्राम हुसन पुर हवेवली

सीमा ग्राम बरौना

Village - Nijampur

Village - Devamau

Swapna Nath  
SWAPNA DIPANKAR NATH  
ARCHITECT  
CA/2005/36281

कृताम हुसेन  
देस कारा

अनी लखन  
इफ्तेख मीन

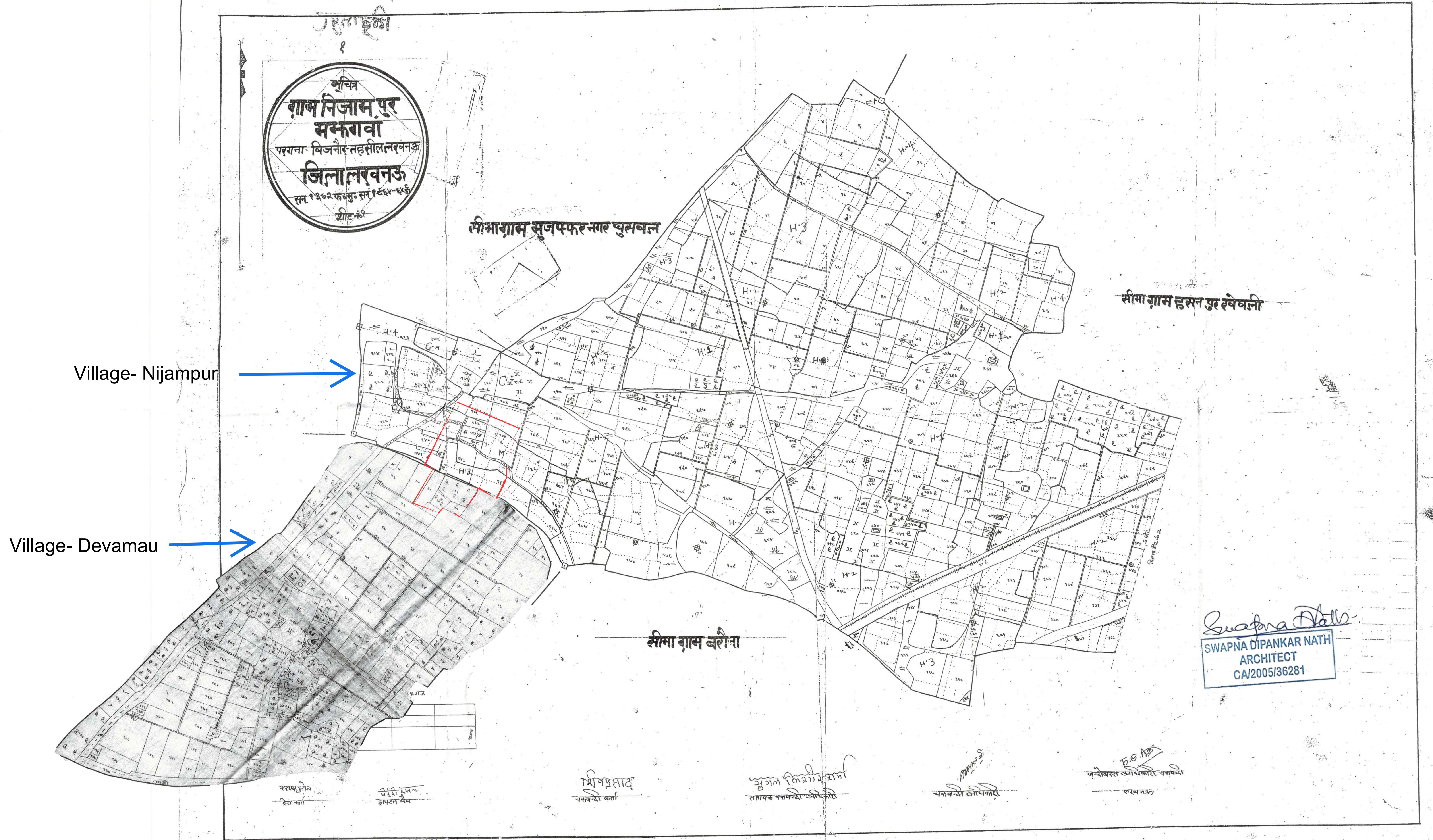
श्रीगुप्तसाद  
चक्रवर्ती कारा

बुगत किशोर शर्मा  
सहायक चक्रवर्ती कारा

चक्रवर्ती कारा

वन्देवर्तन उमोदेकार-चक्रवर्ती  
रखनऊ

Project Boundary demarcated on revenue map of Village Nijampur and Devamau



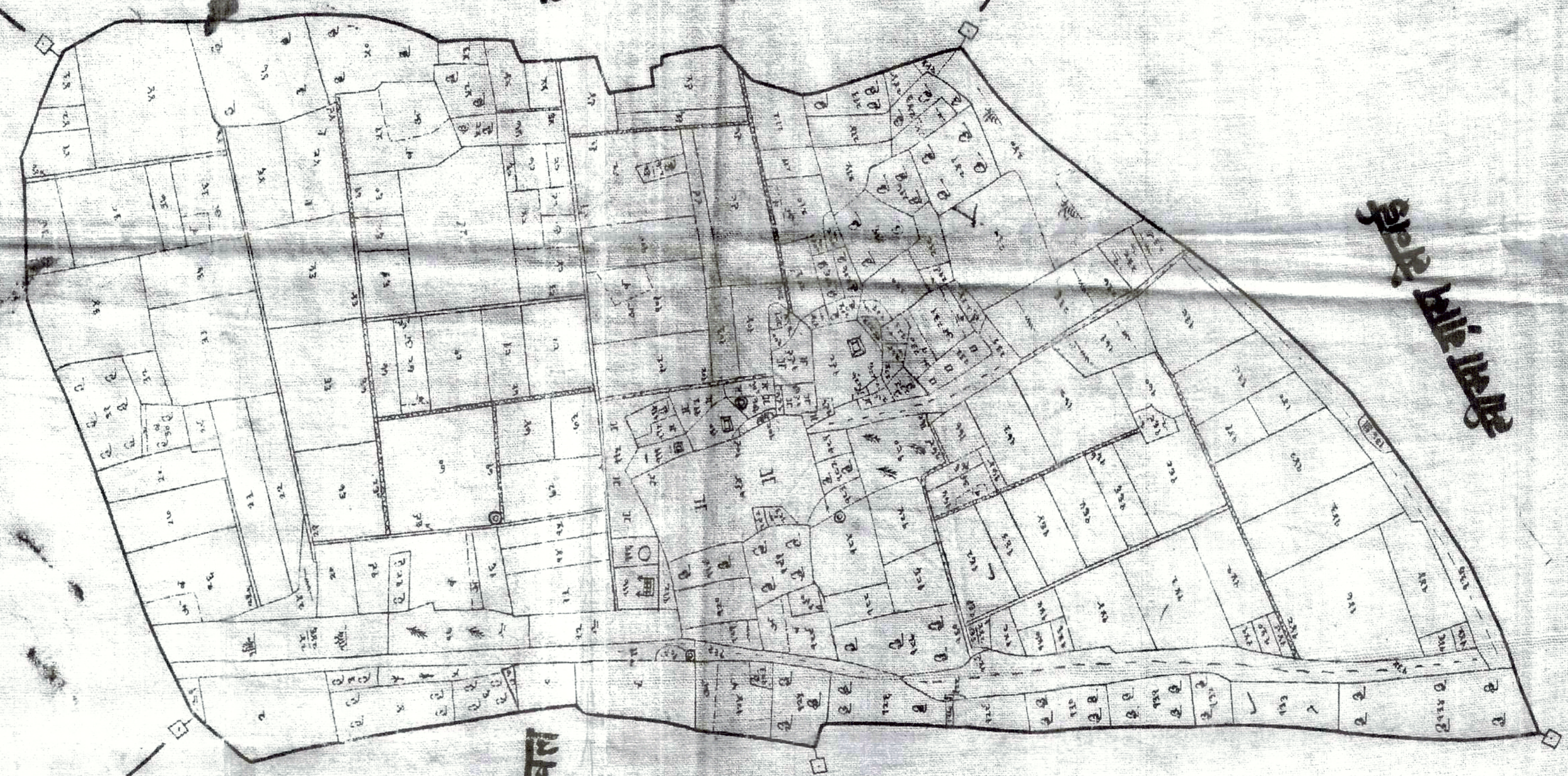
भूचित्र  
**ग्रामदेवा मंडु**  
 परमना- विजयनगर तहसील व जिल्हा तारवनाड  
 वास्तु संख्या- १६६५-६६६-उत्तुमनर १३६५०  
 जिल्हा-५५ व जिल्हा-५५

सीसा ग्राम विजयनगर तारवनाड

सीसा ग्राम सुलपपर तार वसवला

सीसा ग्राम बेलना

सीसा ग्राम पुसवला काला



मालिका - ५६, ५७, ५८  
 क्षेत्र - १०००, १०००  
 क्षेत्र - १३६

सीसा ग्राम तारवनाड

देवम कर्णी  
 सहायक डी.ए.ओ.  
 डायरेक्टर  
 सहायक प्रशासकीय अधिकारी

राम कृष्ण  
 जांच कर्णी

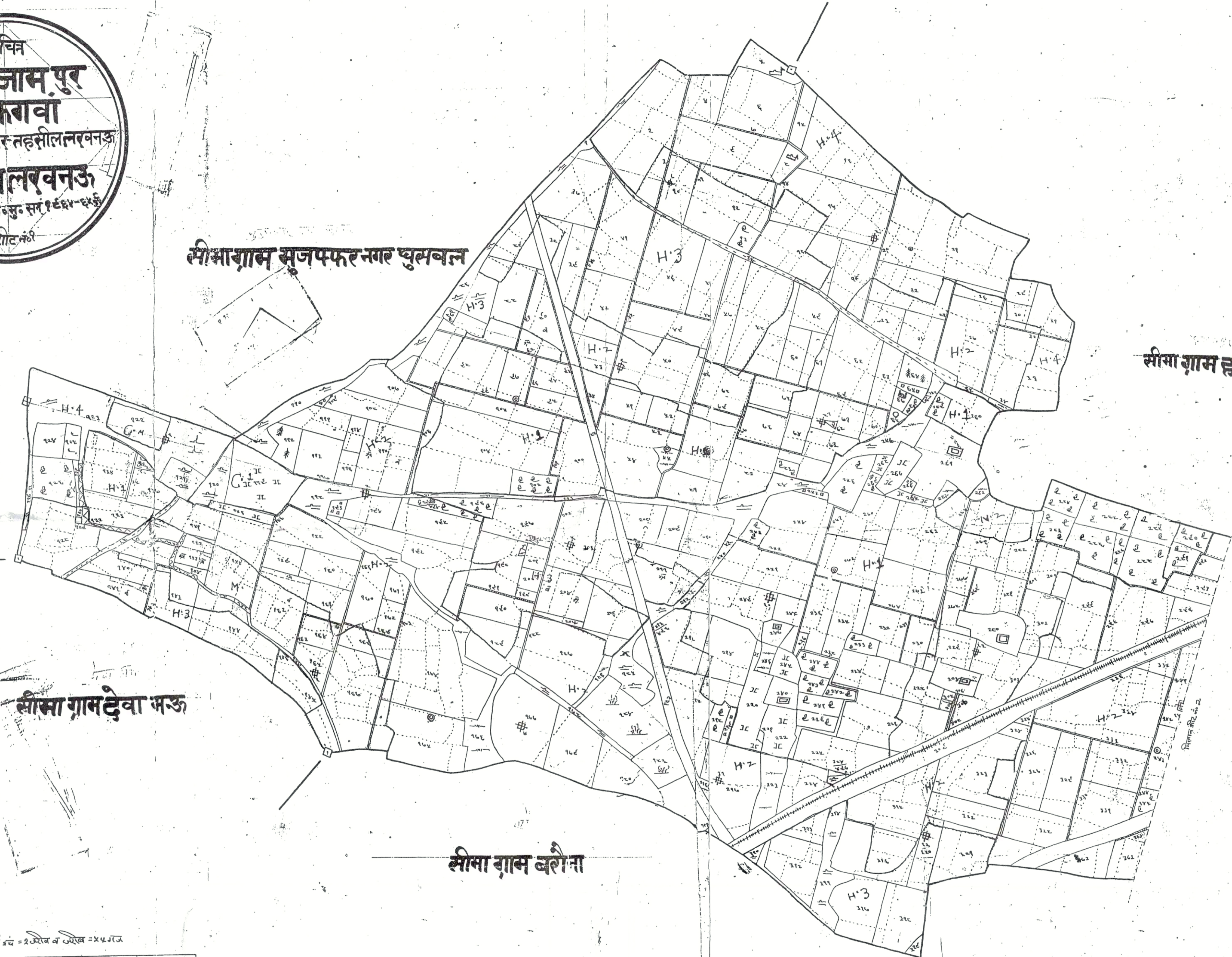
बन्दावत डी.ए.ओ.  
 चक्रवर्ती  
 लखनऊ

चक्रवर्ती अधिकारी

पैमाना १ इंच = १.२५ मील व जील ५५५ गाज

संकेत	II II
प्रयोजन	१ १
आबादी	१ १
बाग	II II
बजट	II II
आवा	II II
तालाब	II II
मार्ग के गट्टे	II II
चरार गट्टे	II II
रवलिहान	II II
तेल का बिकन	II II
कुआ	II II
बारागाह	II II
पंचायत घर	II II
सकल सिविल कार्य	II II
स्वात	II II
कुआ	II II
पंचगाह	II II
मार्ग	II II


१  
 गाँव निजामपुर  
 मन्सगावा  
 परगना-विजचौर तहसील लखनऊ  
 जिला लखनऊ  
 सम १३०२ फसुन सर १६६४-६६६  
 शीट नं०



पैमाना की इंच = २ फुट व इंच = २५ मीटर


मन्सगावा  
देस गाँव

मन्सगावा  
इफ्तदा मेम

श्रीम प्रसाद  
चकबन्दा कर्ता

अंगल मिश्रा  
सहायक चकबन्दा अधिकारी

चकबन्दा अधिकारी

चकबन्दा अधिकारी  
लखनऊ



LANDSCAPE PLAN

Note: - 1) This drawing is prepared as per the current prevailing Building Bye Laws.  
 2) If Map sanctioned is used for purpose anything other than stated in application will lead to rejection of Map.

Total Plot Area: -	46492.21	Total FAR Area: -	0.00
Total Coverage Area: -	0.00	Total BUA Area: -	0.00

OWNER'S NAME AND SIGNATURE  
 PARDOS DEVELOPERS PVT LTD, jchwal@pdc-ld.com, 9810571165

ARCHITECT'S NAME AND SIGNATURE  
 Rajneesh Kumar  
 CA201786949

Signature Not Verified  
 Date: 20/11/2023  
 Digitally signed by Rajneesh Kumar  
 DN: cn=Rajneesh Kumar, o=Lucknow Development Authority



Signature Not Verified  
 Date: 20/11/2023  
 Digitally signed by Rajneesh Kumar  
 DN: cn=Rajneesh Kumar, o=Lucknow Development Authority

Building Plan Application Number  
 LDALD/23-24/3009

Sanctioned On  
 15 Dec 2023

Valid Till  
 21 Dec 2028

Approved By  
 Vice Chairman (Vice Chairman)

Examined By  
 Lakshman Singh (Junior engineer)

Atul Sharma (Junior engineer)

Rajesh Sharma (Assistant Engineer)

Atul Sharma (Junior engineer)

Rajesh Sharma (Assistant Engineer)

Atul Sharma (Junior engineer)