

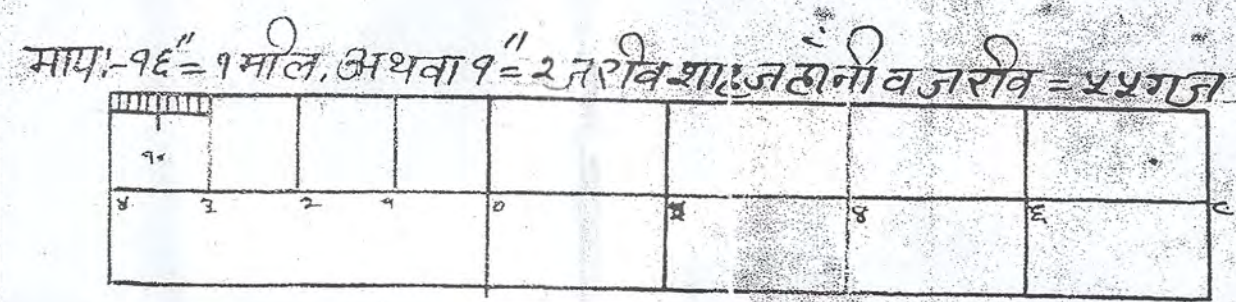
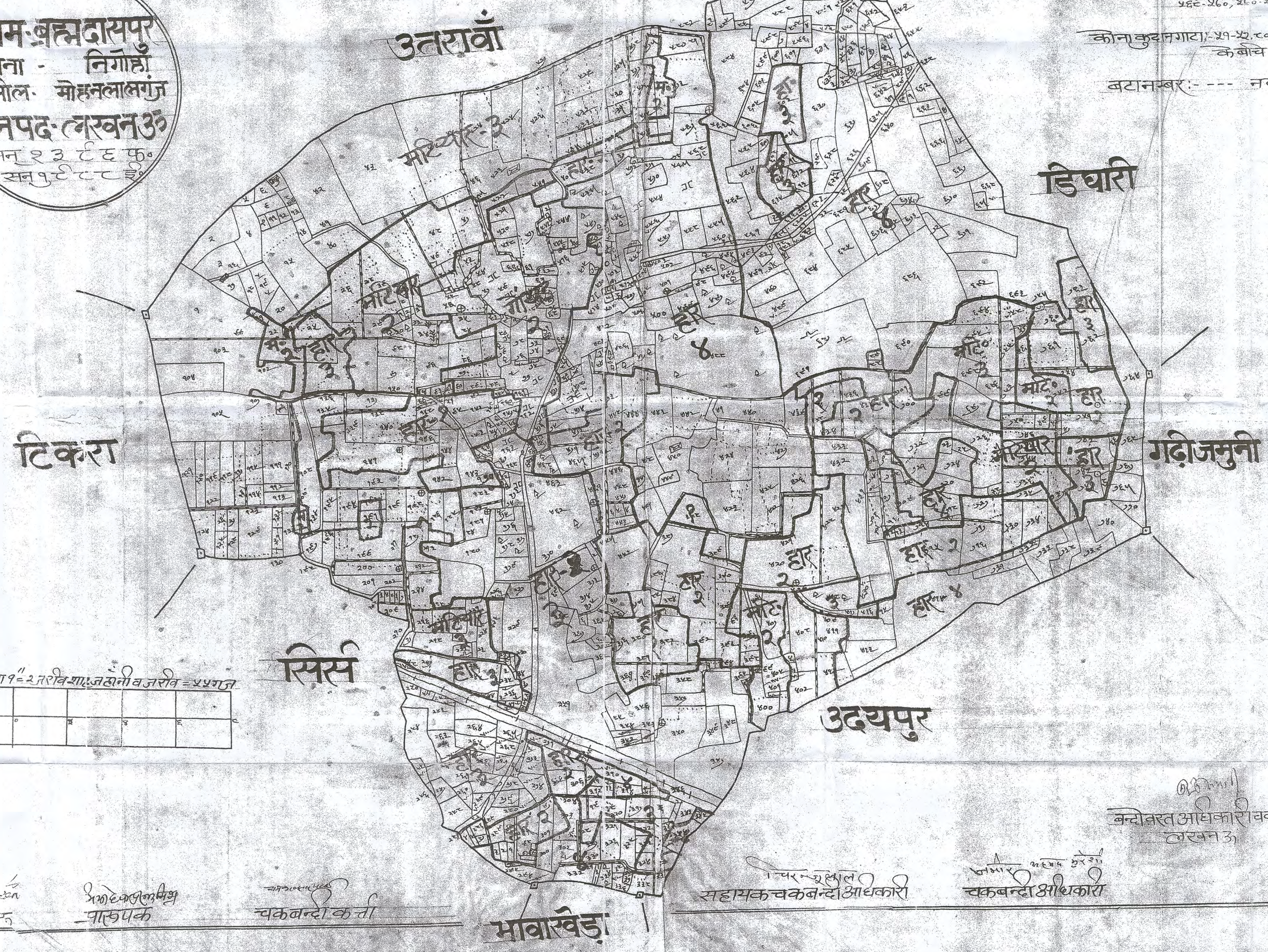
मूचित्र
ग्राम ब्रह्मदायपुर
 परगना - निगोहा
 तहसील - मोहनलालगंज
जनपद - लखनऊ
 सन् २३ टि.क.
 सन् १८८८ ई.

कुदान संख्यायें:-

खेत कुदानगाटा:- ६८-६९, १४९-१५०, १५१, २६६-३००, ५१२-५१६, ५६६-५६७, ५६८-५६९, ६६९-६६९ के बीच।

कोना कुदानगाटा:- ५१-५२, ८०-८१, ५०५-५०६, ६३८-६३९, ६६८-६६८ के बीच।

बटानम्बर:- --- नदारद।



संकेत

खेती	खेती
आबादी	खेती
वाण	खेती
बजर	खेती
तालाब	खेती
उसर	खेती
नवोनपरती	खेती
बाली	खेती
चकभारी	खेती
भंडी	खेती
परती	खेती
खालेडान	खेती
नीला	खेती
कुप	खेती
नलकप	खेती
सा.ओ.हे.सु.	खेती
हरि.ओ.हे.सु.	खेती
खद के गड	खेती
सक	खेती
रेलेवे लाइन	खेती
पशुघर	खेती
कंडलागाफ.वा.खेती	खेती
पंचायत घर	खेती
पाठशाला	खेती
चमडा निवा.वा.खेती	खेती
पुराने परती	खेती
सड़दा	खेती

अंशक लेखक
 अनुरेखक

प्रमोदकान्त मिश्र
 पाठक

चकबन्दी कर्ता

सहायक चकबन्दी अधिकारी

चकबन्दी अधिकारी

बन्दीवस्त अधिकारी चकबन्दी लखनऊ

कुदानसंख्या:-

खेतकुदानगाटा:- द.द. ६६, १४६, १५०, १५०, १५१, १६६, ३००, ५१२, ५१६, ५६६, ५६०, ५६०, ५६१, ६६५, ६६६ के बीच।

कोनाकुदानगाटा:- ५१-५२, २०-२१, ५०५-५०६, ६३८-६३९, ६६६, ६६८ के बीच।

बटानम्बर:- --- नदारद।

मूचिच
ग्राम ब्रह्मदायपुर
परगना - निगोहा
तहसील - मोहनलालगंज
जनपद - बखनऊ
सन् १३८६ फु.
सन् १८८८ ई.

टिकरा

उतरवाँ

डिघारी


गढ़ीजमुनी

सिर्स

उदयपुर

भावाखेड़ा

माप:- १६" = १ मील, अथवा १" = २ तररीव शाहजहाँगी व जरीव = ५५ गज



संकेत

खेती	खिन्
आबादी	१८ १८
वाग	५ ५ ५
बजार	—
तलाब	—
ऊसर	—
नवानपरती	—
नाला	—
चकभार्गे	—
भांडी	—
परती	—
खोलीहान	—
नाला	—
कुप	—
नलकप	—
सा.ओ.हे.सु.	—
हरि.ओ.हे.सु.	—
खोद के गड़े	—
सक	—
रेलवे लाई	—
पञ्चर	—
पंडलगांठकएपी	—
पंचायतघर	—
पाठशाला	—
चमडा निवांवास्था	—
पुरानखेत की मंड	—
सेट्टा	—

बन्दीवरत अधिकारी चकबन्दी
बखनऊ

सहायक चकबन्दी अधिकारी

चकबन्दी अधिकारी

अनुरेखक

प्रमोदकलमपिअ
पारुपक

चकबन्दी कर्ता